

Tåsinges fortidsminder

TÅSINGE MUSEUMSLAUG

Registrerings nr.

49

Reg. dato: 12. 9. 1975

(FSM nr. 25)

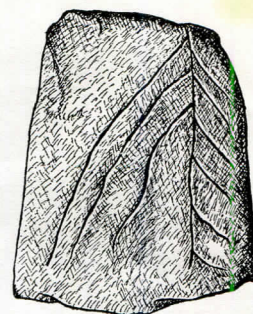
Sted: Ny Gesinge

(NM nr. 26)

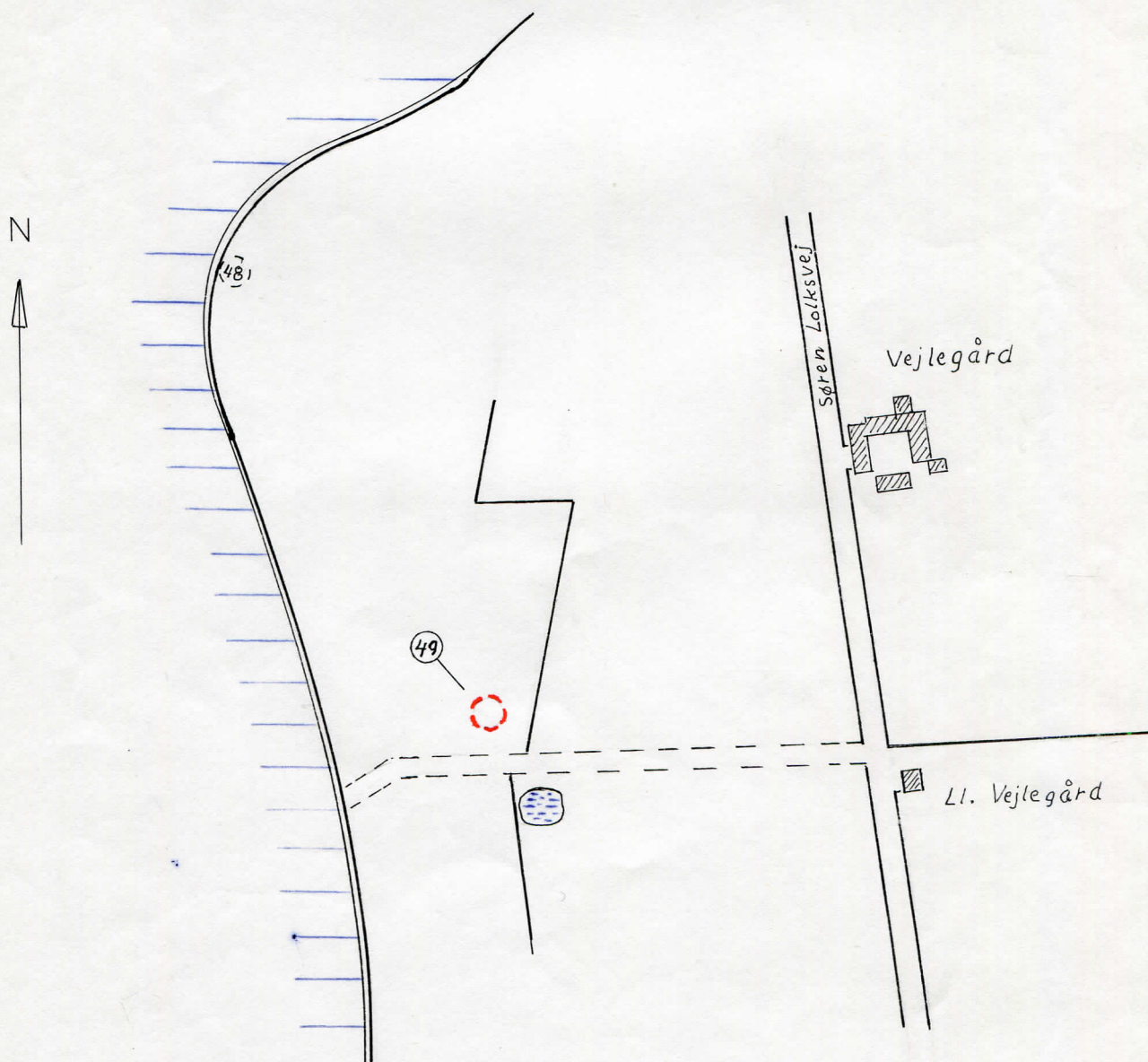
Matr. nr. 16

Art:

Sogn: Bjerreby



På Vejlegårdens mark kaldet "Grølekjær" der ligger ud til stranden mod vest skulle ifølge Nationalmuseets beskrivelse være en flintplet som sidste levn efter en dysse. Flintpletten er nu spredt og kan ikke nærmere stedfæstes, men knust flint findes overalt på marken.



Tåsinges fortidsminder

TÅSINGE MUSEUMSLAUG

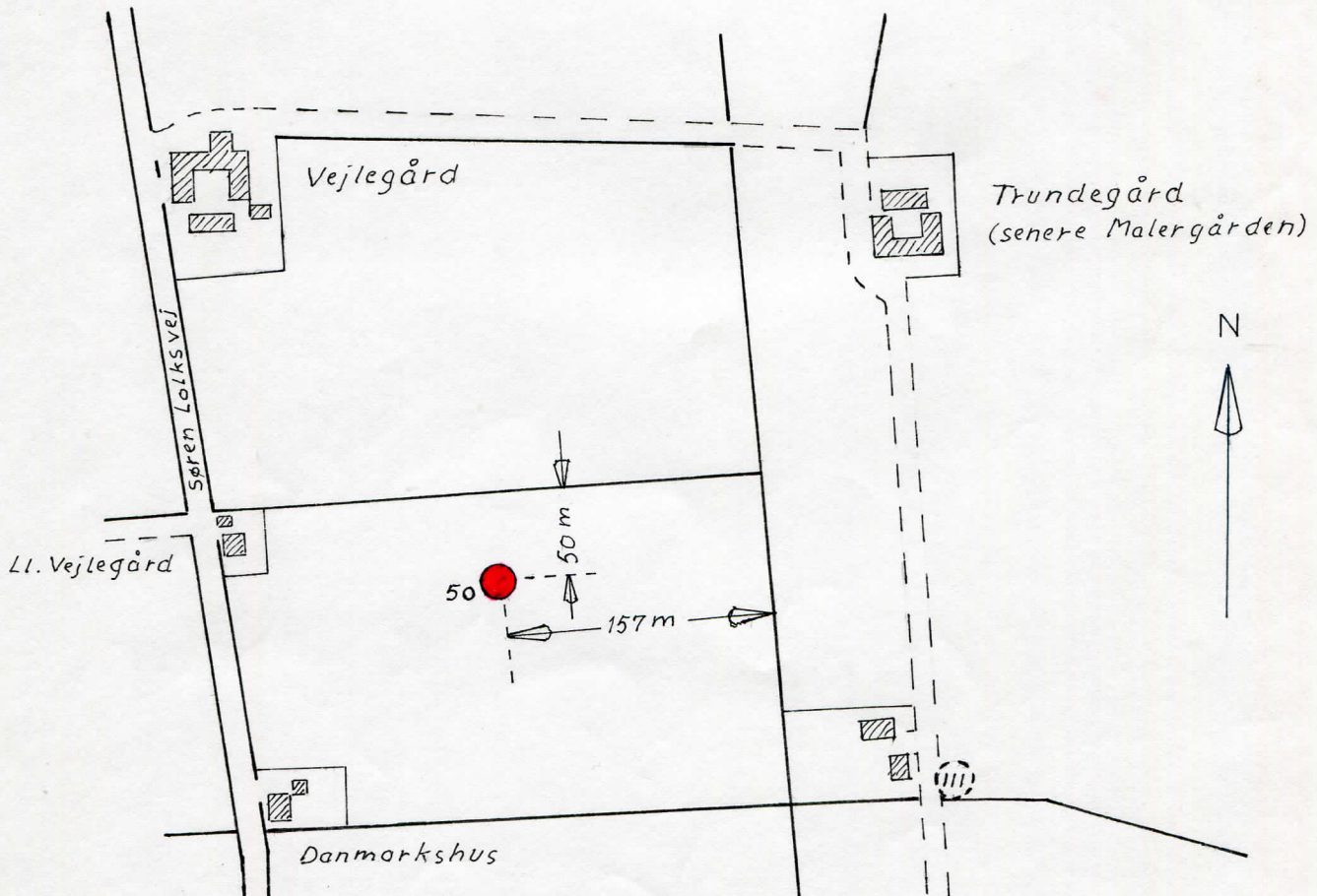
50

Registrerings nr. (50) Reg. dato: 8. 4. 1976
(FSM nr. 23) Sted: Ny Gesinge
(NM nr. 24) Matr. nr. 16
Art: højtomt Sogn: Bjerreby



Såvel Nationalmuseets som FSMs kort viser at der på Vejlegårdens nærmeste mark ca 200 m sydøst for gården skal have ligget en dysse med "stensat kasse og stenkammer". På dette sted er dog intet at se, men ca 60 m mod syd i den tilstødende mark ses en svag, men tydelig højning med en del flintskærver på overfladen. Det er sandsynligvis her dyssen har ligget.

Højde: 0,5 m Diameter: 20 m



Tåsinges fortidsminder

TÅSINGE MUSEUMSLAUG

51

Registrerings nr. (51)

Reg. dato: 12. 10. 1975

(FSM nr. 20)

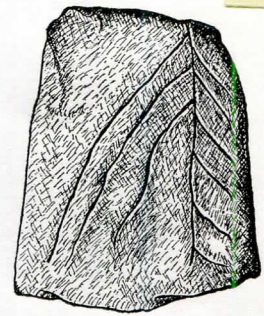
Sted: Skovballe

(NM nr. 20)

Matr. nr. 20

Art: fundsted

Sogn: Bjerreby



På halvøen Skovballe Monnet (1692: Biæs ør) lidt nordvest for det derpå liggende højdepunkt Bissebjerg skal der i en lille høj være fundet ialt 19 urner om-
sat med flade sten. Højen er fuldstændig sløjfet og forsvundet og da intet på stedet nu markerer fundste-
det kan det ikke nærmere stedfæstes. Fundet er lidt nærmere om-
talt i Nationalmuseets sognebeskrivelse.



Tåsinges fortidsminder

TÅSINGE MUSEUMSLAUG

Registrerings nr.

52

Reg. dato: 17. 10. 1975

(FSM nr.)

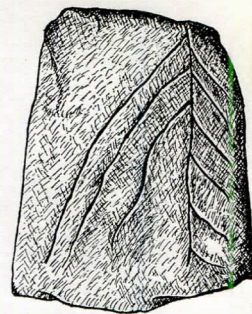
Sted: Vemmenæs færgeodde

(NM nr.)

Matr. nr. 2a

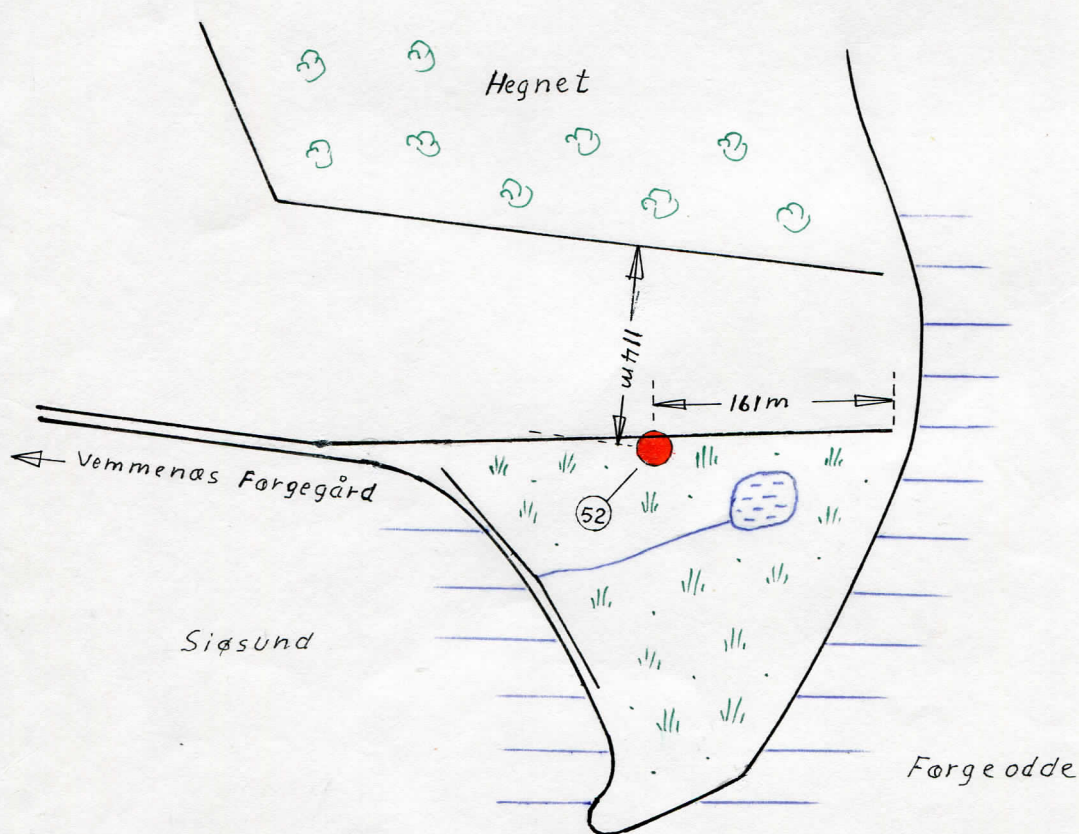
Art: høj

Sogn: Bjerreby



Regelmæssig rund høj uden synlige sten beliggende på engbund, tangeret af dige og ret dyb grøft.

Højde: 1,3 m Diameter: 12 m



Registrerings nr.

53

Reg. dato:

17. 10. 1975

(FSM nr. 2)

Sted:

Stabolt

(NM nr. 3)

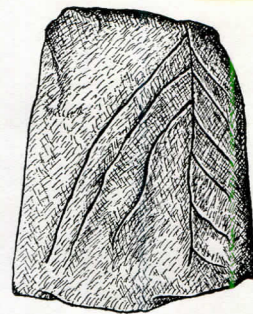
Matr. nr.

19 a

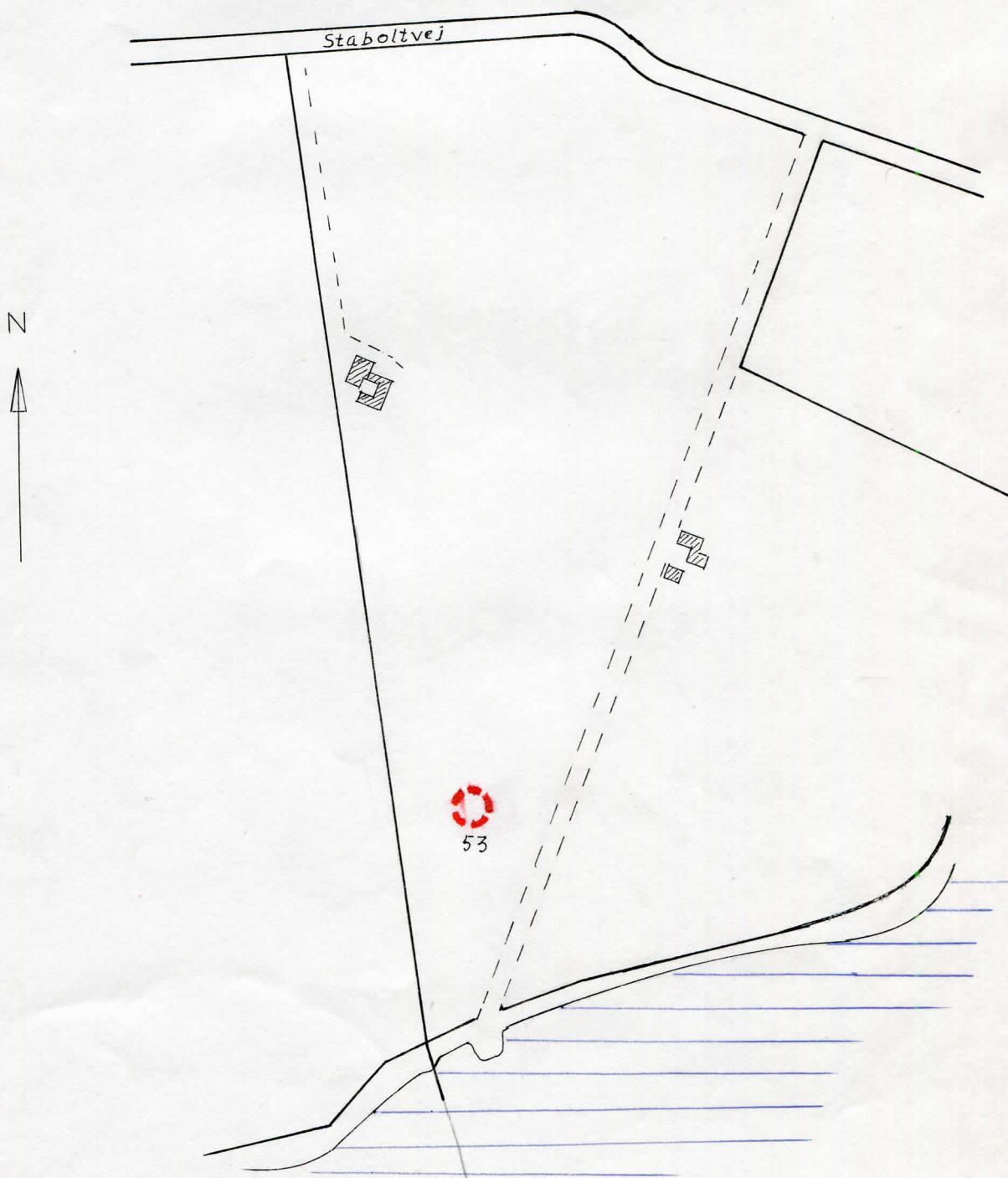
Art: fundsted

Sogn:

Bjerreby



I en banke ved stranden skal ifølge museernes beskrivelse være fundet en urne med brændte ben. Da intet på marken markerer fundstedet, er en nærmere lokalisering ikke mulig.



Tåsinges fortidsminder

TÅSINGE MUSEUMSLAUG

54

Registrerings nr. (54)

Reg. dato: 4. 10. 1975

(FSM nr. 1)

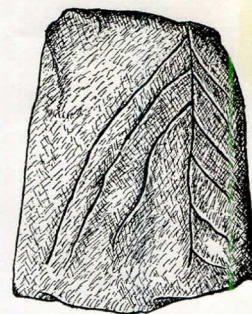
Sted: Lundby mark

(NM nr. 1)

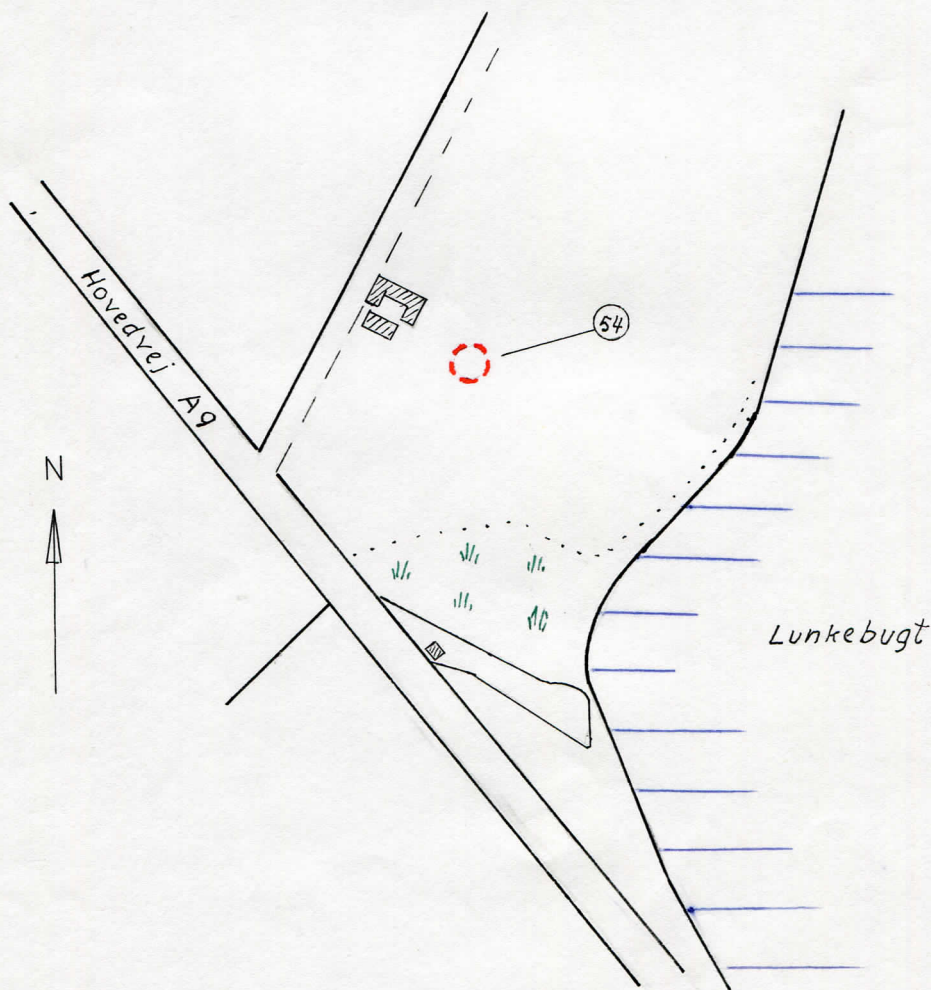
Matr. nr. 8

Art: højtomt

Sogn: Landet



Ifølge museernes beskrivelse skal der på stedet have ligget en dysse. Udover en naturlig banke er der nu absolut intet at se og stedet kan derfor ikke nærmere lokaliseres.



Registrerings nr.

(55)

Reg. dato: 17. 10. 1975

(FSM nr. 16)

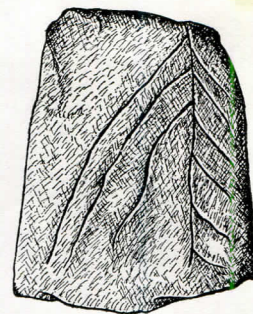
Sted: Skovballe

(NM nr. 17)

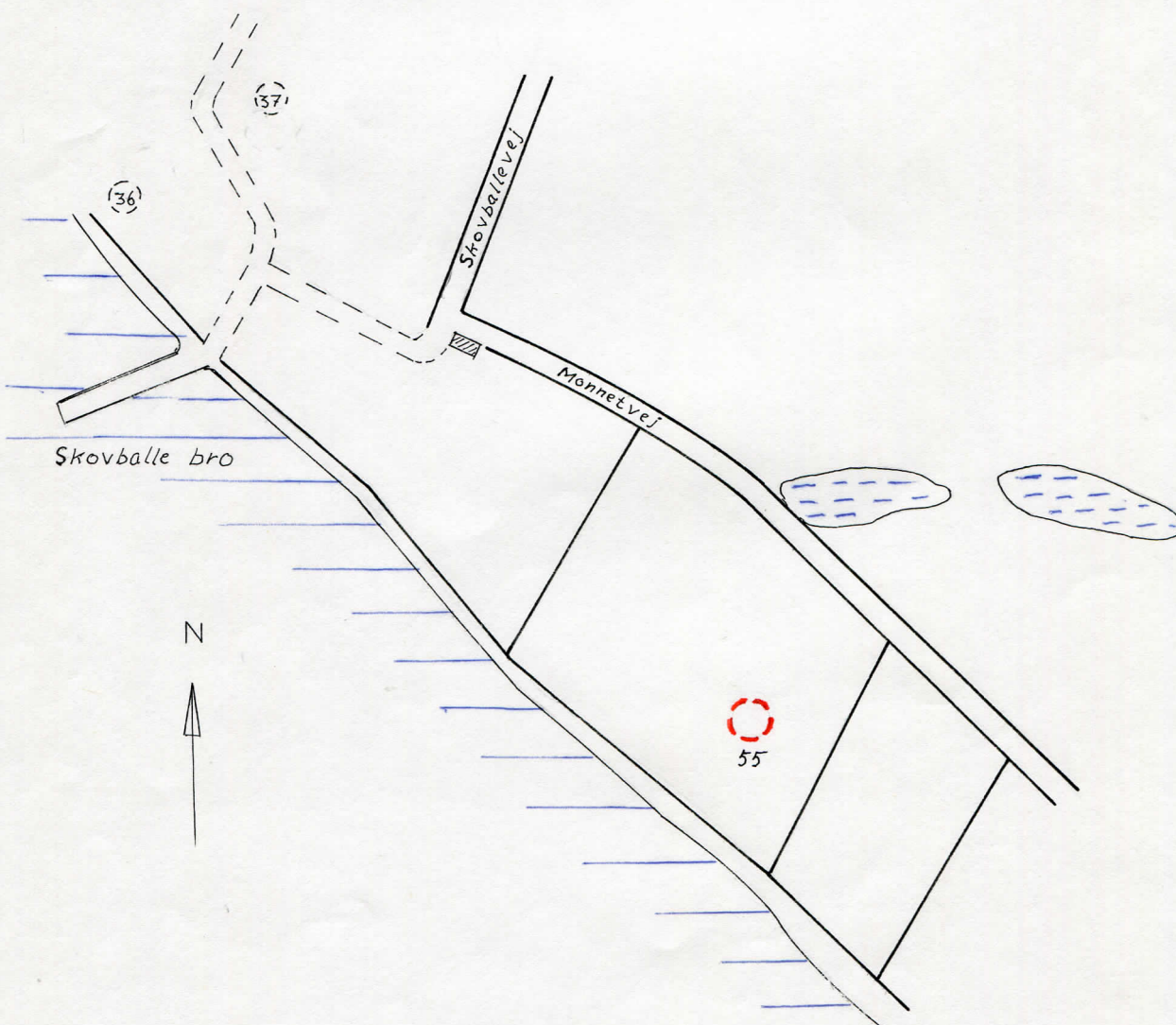
Matr. nr. 8 b

Art:

Sogn: Bjerreby



Ifølge Nationalmuseets sognebeskrivelse skal her nær ved stranden have ligget en høj, hvori der fandtes flere urner med brændte ben og i udkanten af højen lå en aflang kiste bygget af "humpelstene" og var af mandslængde i retningen nv - sø . I kisten fandtes "lidt bronze". Allerede da Nationalmuseets beskrivelse blev til var højen "helt bortgravet". Nu er der absolut intet at se, og stedet kan derfor ikke nærmere udpeges.



Registrerings nr.

56

Reg. dato: 17. 10. 1975

(FSM nr. 12)


Sted: Søby

(NM nr. 13)

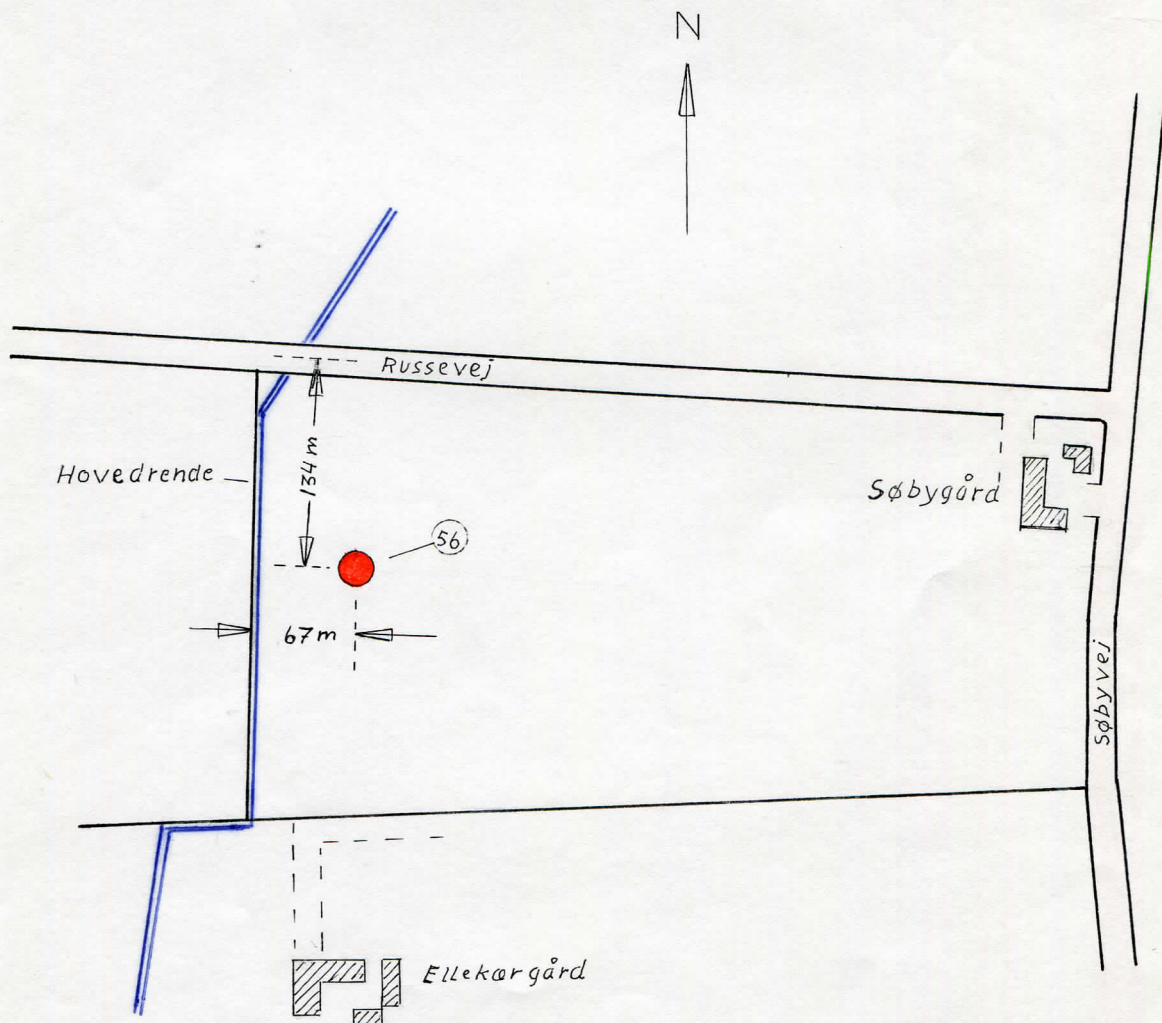
Matr. nr. 6

Art: højtomt

Sogn: Bjerreby



På Søbygårds jord på en mark der kaldes "Stendyssemarken" ses en ganske svag højning, hvis højde og diameter næppe kan måles. Nationalmuseets sognebeskrivelse omtaler fund af et gravkammer med dæksten i en oval stenkreds. På stedet ses nu kun flintskærver, men man pløjer stadig på store sten. Flere stenredskaber er fundet ved den nærliggende hovedrende.



Tåsinges fortidsminder

TÅSINGE MUSEUMSLAUG

57

Registrerings nr. (57)

Reg. dato: 17. 10. 1975

(FSM nr. 14)

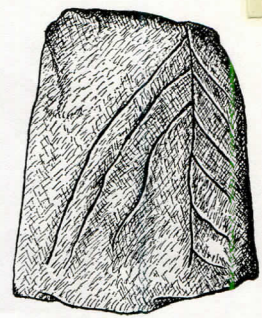
Sted: Skovballe

(NM nr. 15)

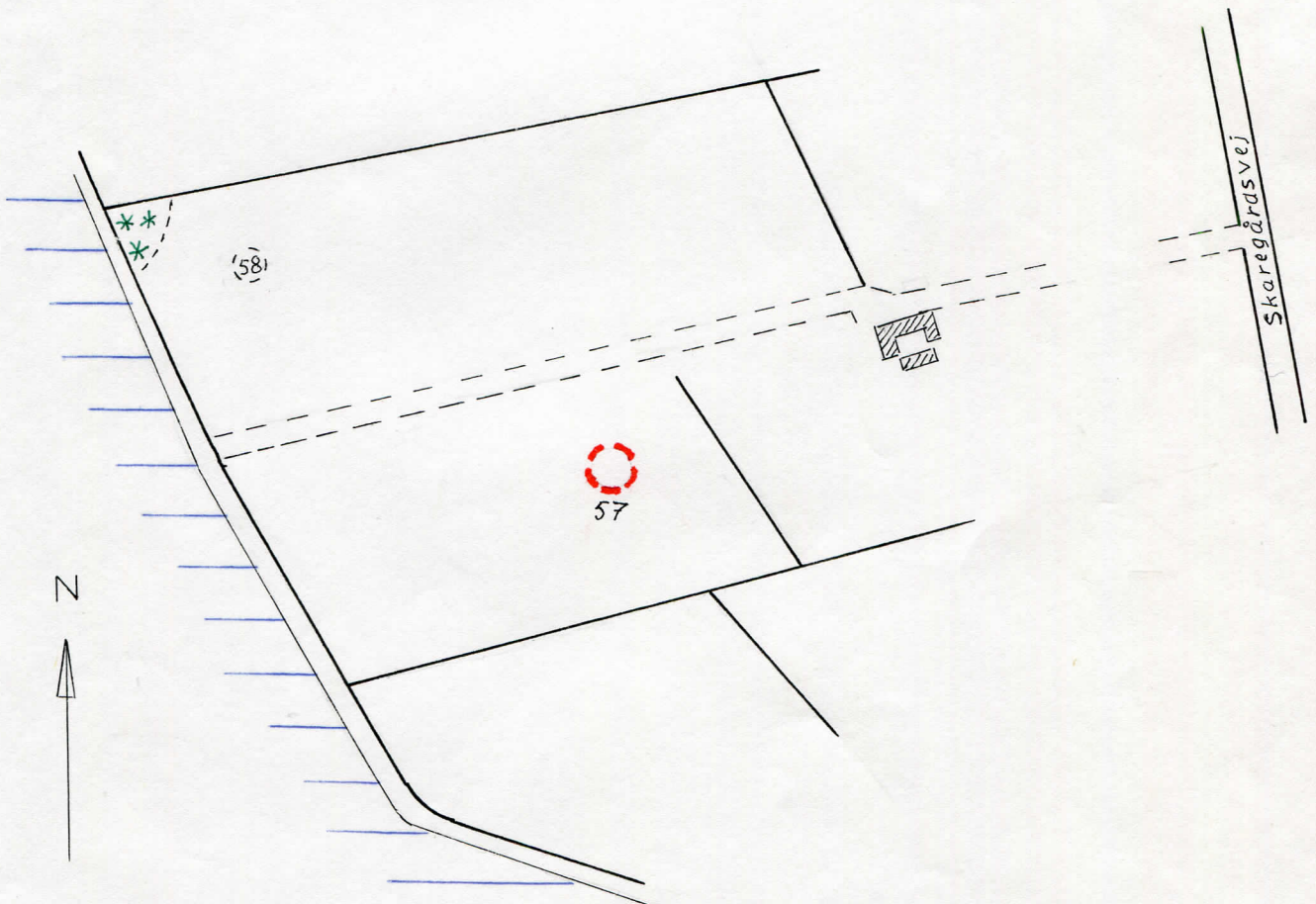
Matr. nr. 3

Art:

Sogn: Bjerreby



En mandslang stenkiste bygget "net" af flade sten og ligeledes med flade sten i bunden skal være fundet på stedet. Der fandtes intet i kisten. Da kisten blev fundet på flad mark er der nu intet der markerer stedet og det kan derfor ikke nærmere udpeges.



Tåsinges fortidsminder

TÅSINGE MUSEUMSLAUG

58

Registrerings nr.

58

Reg. dato: 17. 10. 1975

(FSM nr. 13)

Sted: Skovballe

(NM nr. 14)

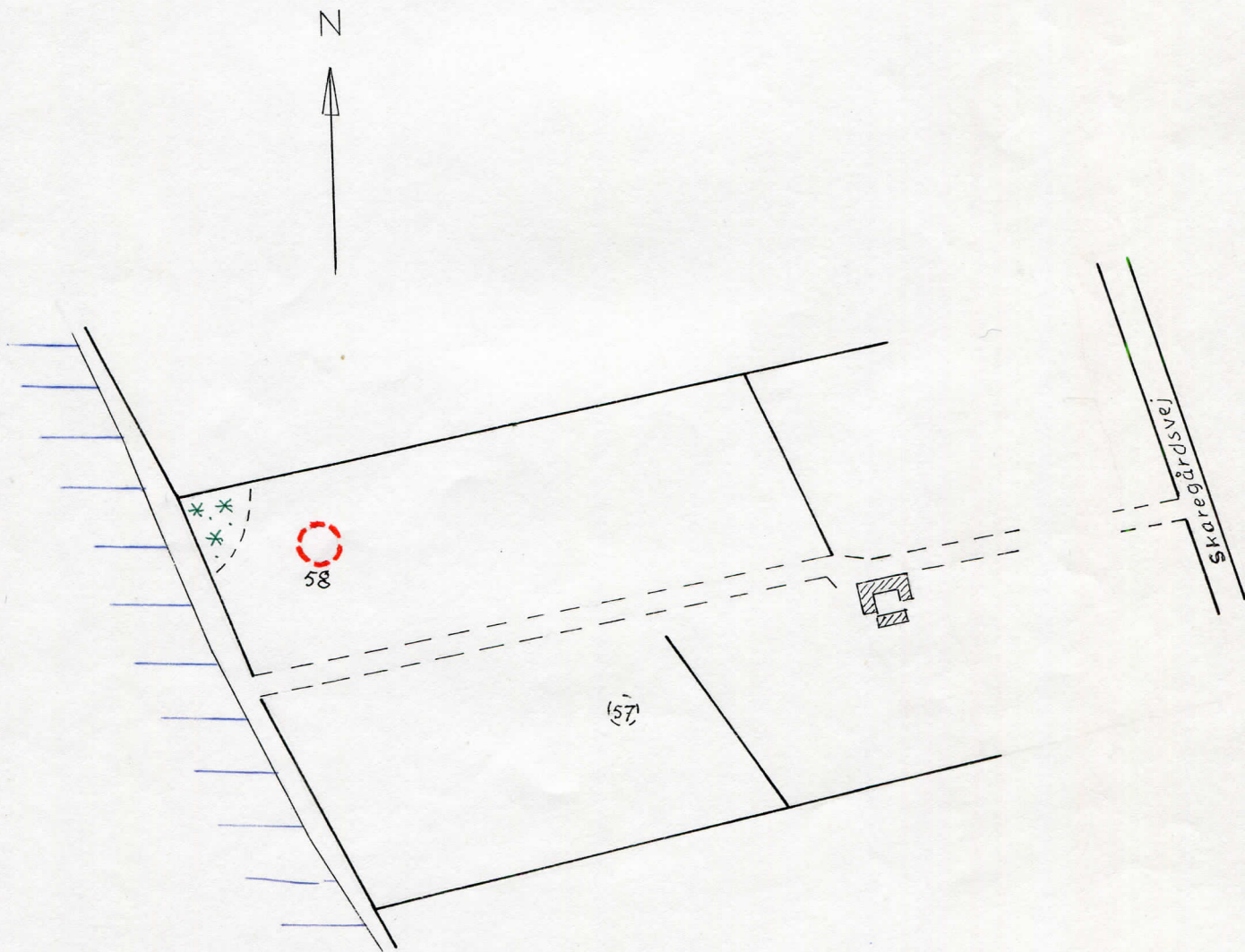
Matr. nr. 3

Art: højtomt

Sogn: Bjerreby

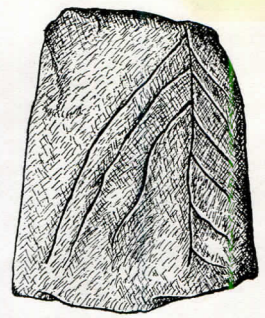


En overpløjet høj skulle ifølge Nationalmuseet have ligget her, men er nu fuldstændig udjævnet og kan ikke mere lokaliseres.

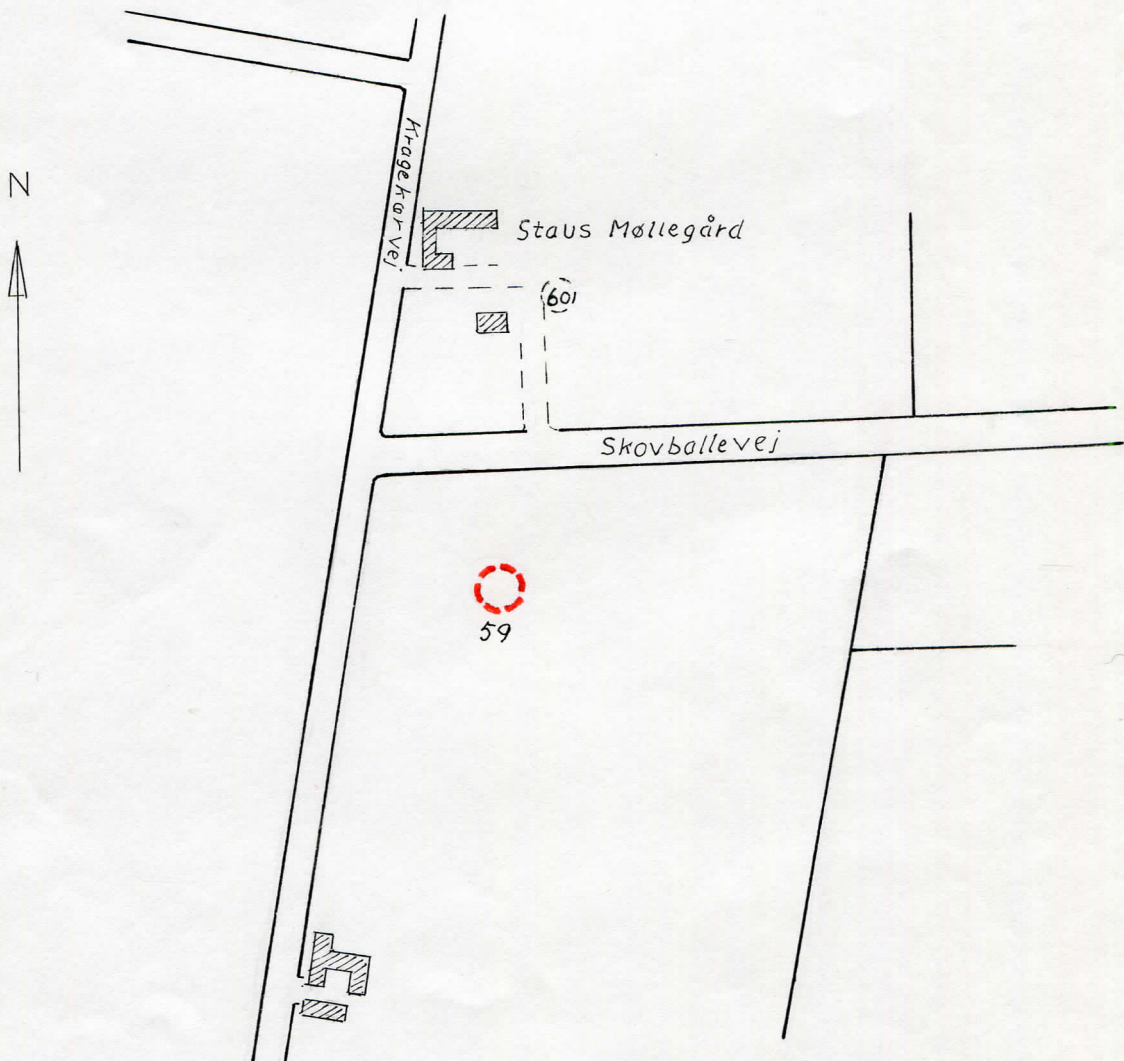


Registrerings nr. (59)
(FSM nr. 15)
(NM nr. 16)
Art:

Reg. dato: 17. 10. 1975
Sted: Skovballe
Matr. nr. 6
Sogn: Bjerreby



Ifølge Nationalmuseets sognebeskrivelse skulle her have ligget en lille overpløjet høj. Denne er nu fuldstændig udjævnet og forsvundet.



Registrerings nr.

60

Reg. dato: 17. 10. 1975

(FSM nr. 19)

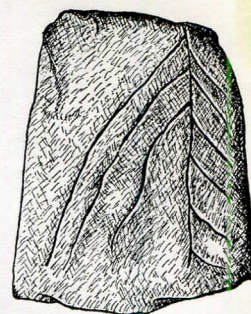
Sted: Ny Søby

(NM nr. 19)

Matr. nr. 17

Art: højtomt

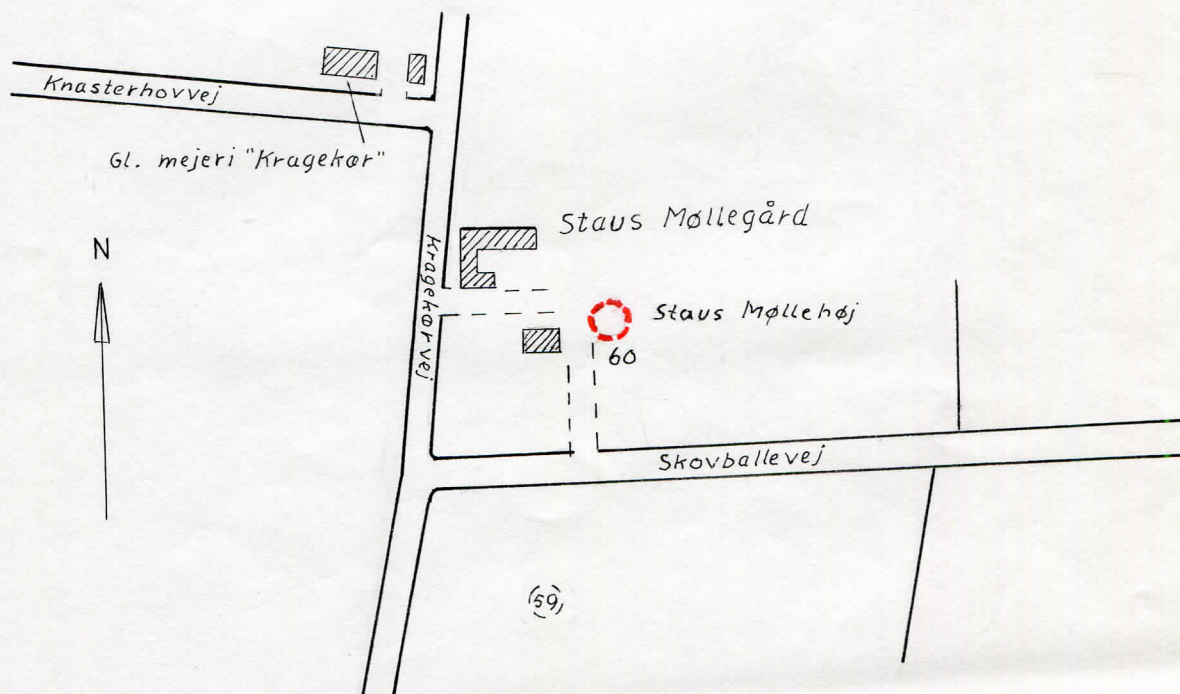
Sogn: Bjerreby



Staus møllehøj.

Jættestuen i "Staus høj" var tidligere et af øens mest kendte og bedst bevarede oldtidsminder, men nu desværre også det mest mishandlede og ødelagte, dels af skattegravere og dels af møllebygere. Det må nu betragtes som fuldstændig sløjftet og ødelagt. Ifølge Nationalmuseets sognebeskrivelse skal der i kammeret foruden knogler være fundet flintredskaber og i den østre side af højen tillige stykker af en broncedolk og en guldring.

Chr. Feldthusen overtog Staus mølle, der da var en stubmølle efter Per Stausmøller og brød den ned i 1843. Han gennemgravede så højen hvorpå møllen stod og det må formodes at gravkammeret derved blev totalt ødelagt. Ved den lejlighed fandt møllersvend Knud Nielsen den omtalte guldring, som kom til Nationalmuseet (findeløn 30 rd.). Feldthusen byggede så en hollandsk vindmølle på stedet. Denne brændte imidlertid ved lynnedslag før den blev helt færdig og man fristes til at tolke det som "højfolkets" hævn over vandaerne! I bogen "Beskrivelse over Øen Thorseng" hvortil der kan henvises, giver pastor Lund en mere udførlig beskrivelse af jættestuen i Staus møllehøj og slutter: "For nærværende Tid findes der intet uden en af Væggen udfalden Sten". Nu i 1975 må vi konstatere at der ikke engang findes en udfalden sten!



Guldringen, der blev fundet
i Staus høj.
(Nationalmuseet)



Registrerings nr. (61)

Reg. dato: 18. 10. 1975

(FSM nr. 1)

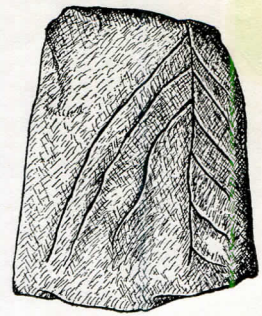
Sted: Gyldenmose

(NM nr. 1)

Matr. nr. 1 i

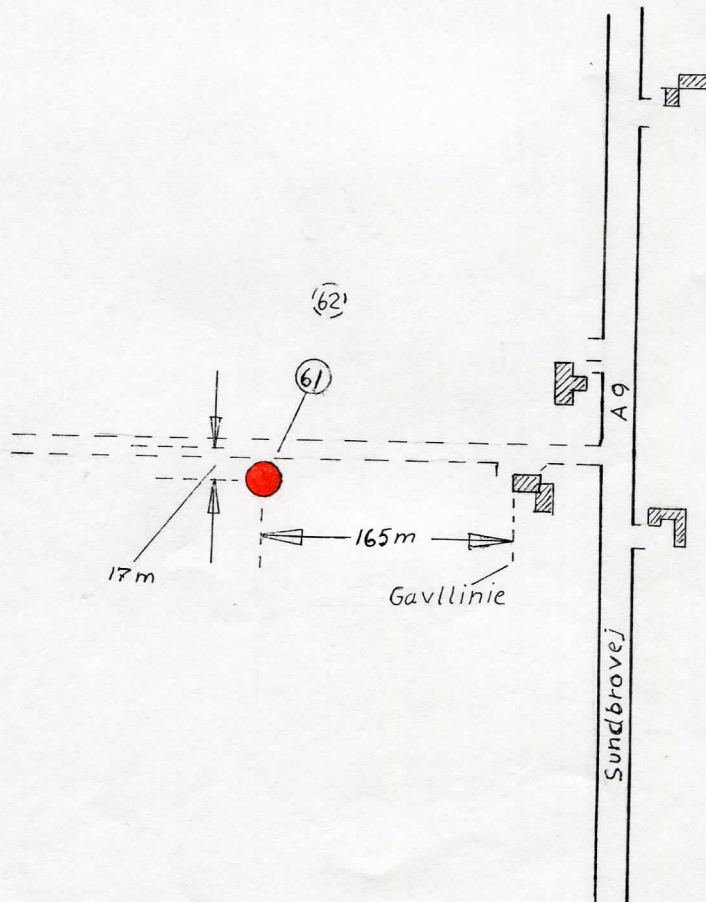
Art: højtomt

Sogn: Bregninge



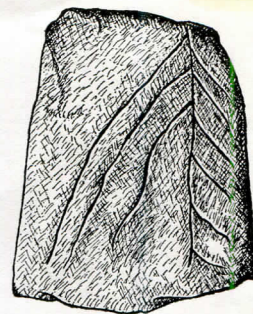
Stor, meget udpløjet høj beliggende i dyrket mark. Der skal tidligere have været en dysse bestående af en "gangbygning" med indgang mod øst. Af dette er der nu intet tilbage, men man pløjer stadig på sten på selve højen.

Højde: 1,6 m på en diameter af 40 m



Tåsinges fortidsminder

TÅSINGE MUSEUMSLAUG



Registrerings nr.

62

Reg. dato:

18. 10. 1975

(FSM nr.

)

Sted:

Gyldenmose

(NM nr.

)

Matr. nr.

1 f

Art:

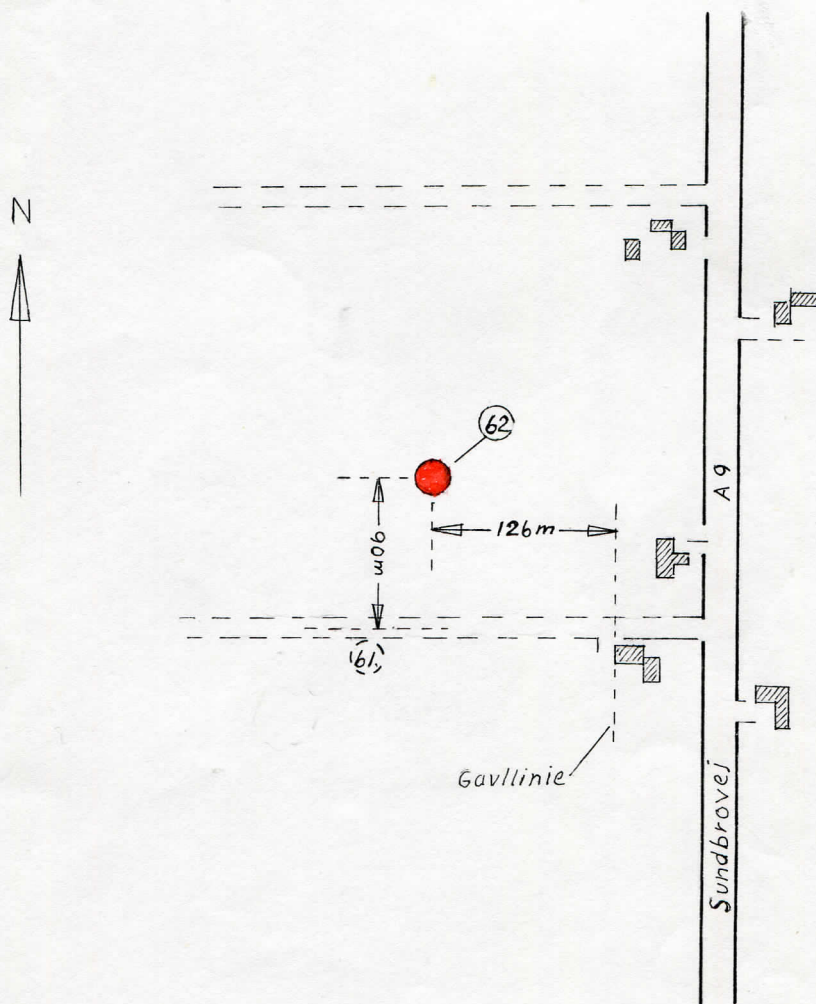
høj

Sogn:

Bregninge

Ret stor, lidt uregelmæssig rund høj beliggende i dyrket mark. Ejeren fortæller at han i 1930 opgravede og solgte en stor stenkreds samt andre sten på højen.

Højde 0,9 m på en diameter af 40 m



Registrerings nr.

63

Reg. dato: 18. 10. 1975

(FSM nr.)

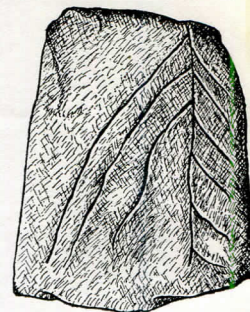
Sted: Gyldenmose

(NM nr.)

Matr. nr. 1 ad

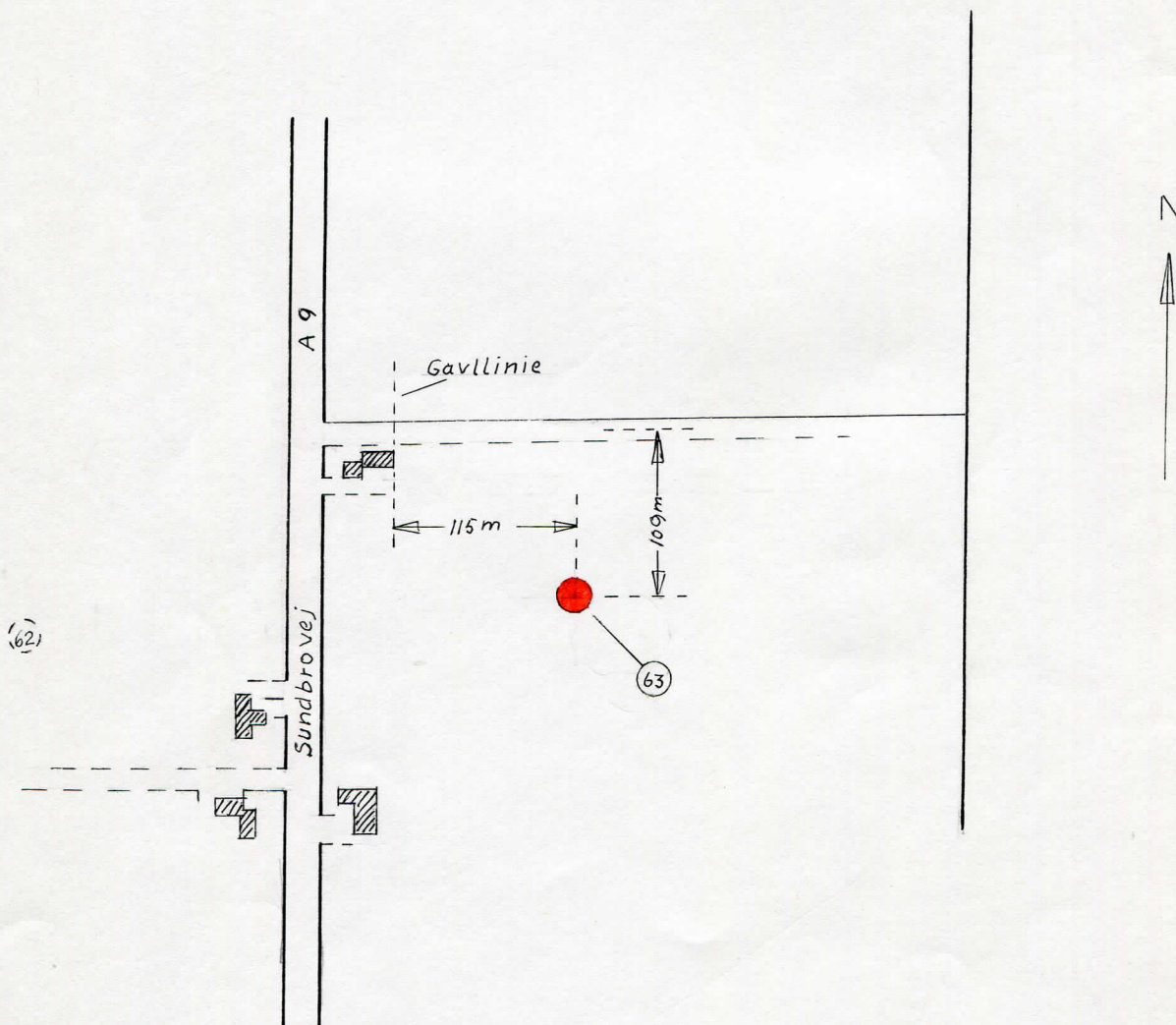
Art: høj

Sogn: Bregninge



Stor, meget udpløjet høj uden synlige sten beliggende i dyrket mark.

Højde 1,2 m på en diameter af 40 m

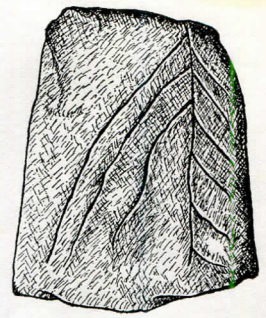


Tåsinges fortidsminder

TÅSINGE MUSEUMSLAUG

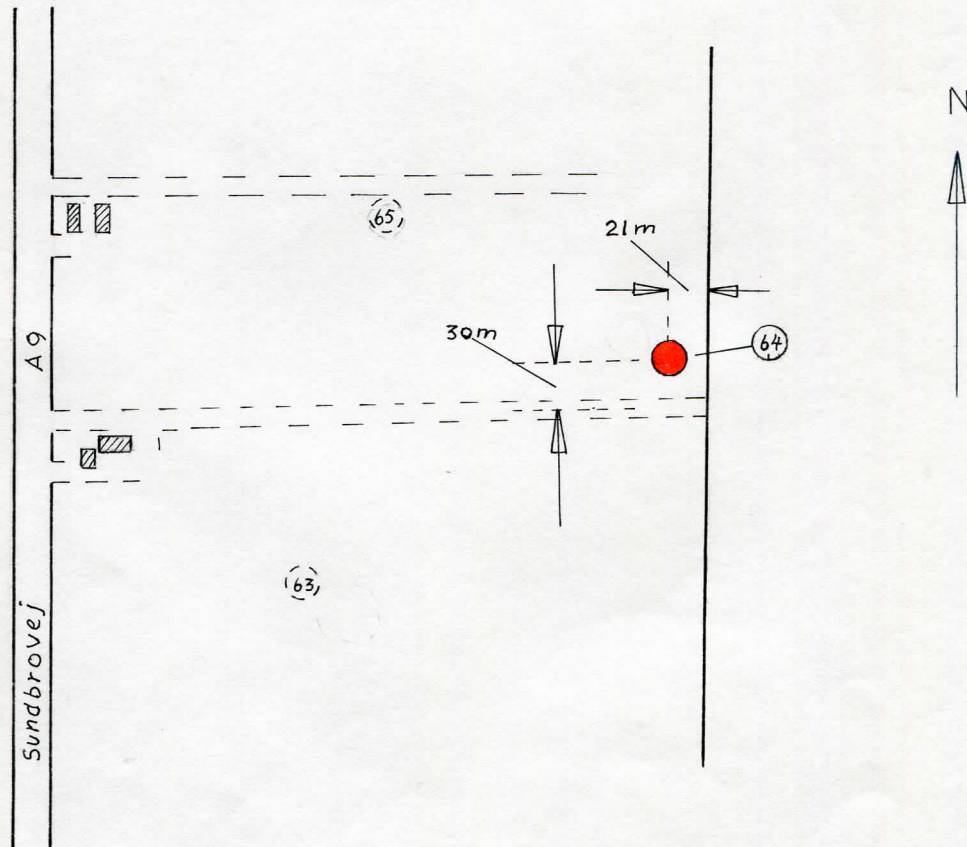
64

Registrerings nr. (64) Reg. dato: 18. 10. 1975
(FSM nr.) Sted: Gyldenmose
(NM nr.) Matr. nr. 1 a 9
Art: høj Sogn: Bregninge



Stor, regelmæssig rund høj meget udpløjet beliggende i dyrket mark. Ingen sten er synlige.

Højde: 1,5 m på en diameter af 40 m



Registrerings nr.

65

Reg. dato: 18. 10. 1975

(FSM nr.)

Sted: Gyldenmose

(NM nr.)

Matr. nr. 1 a g

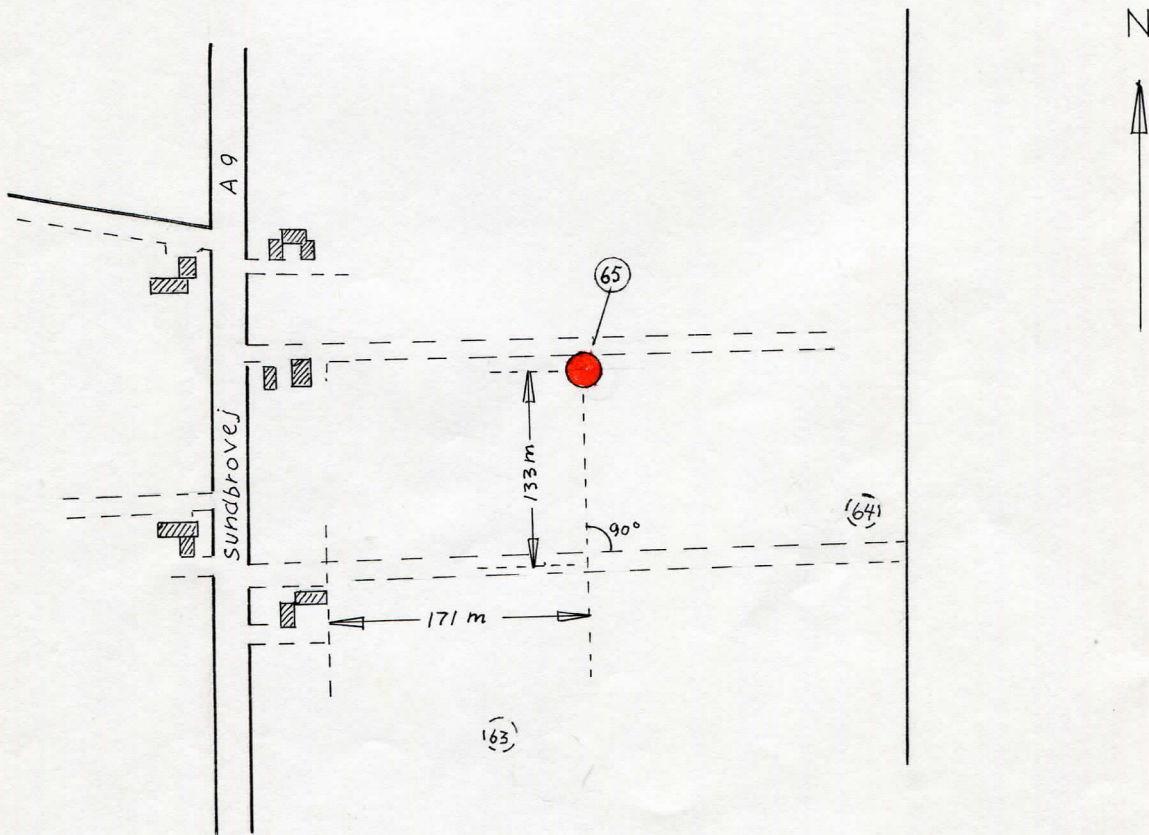
Art: høj

Sogn: Bregninge



Meget udpløjet regelmæssig rund høj i dyrket mark .
Højen har tidligere været omsat med en stenkreds
og der er fundet brandpletter.

Højde: 1,5 m på en diameter af 40 m



Tåsinges fortidsminder

TÅSINGE MUSEUMSLAUG

Registrerings nr.

66

Reg. dato: 20. 10. 1975

(FSM nr.

)

Sted: Bjernemark

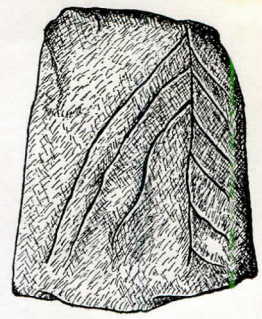
(NM nr.

)

Matr. nr. 4 a

Art: høj

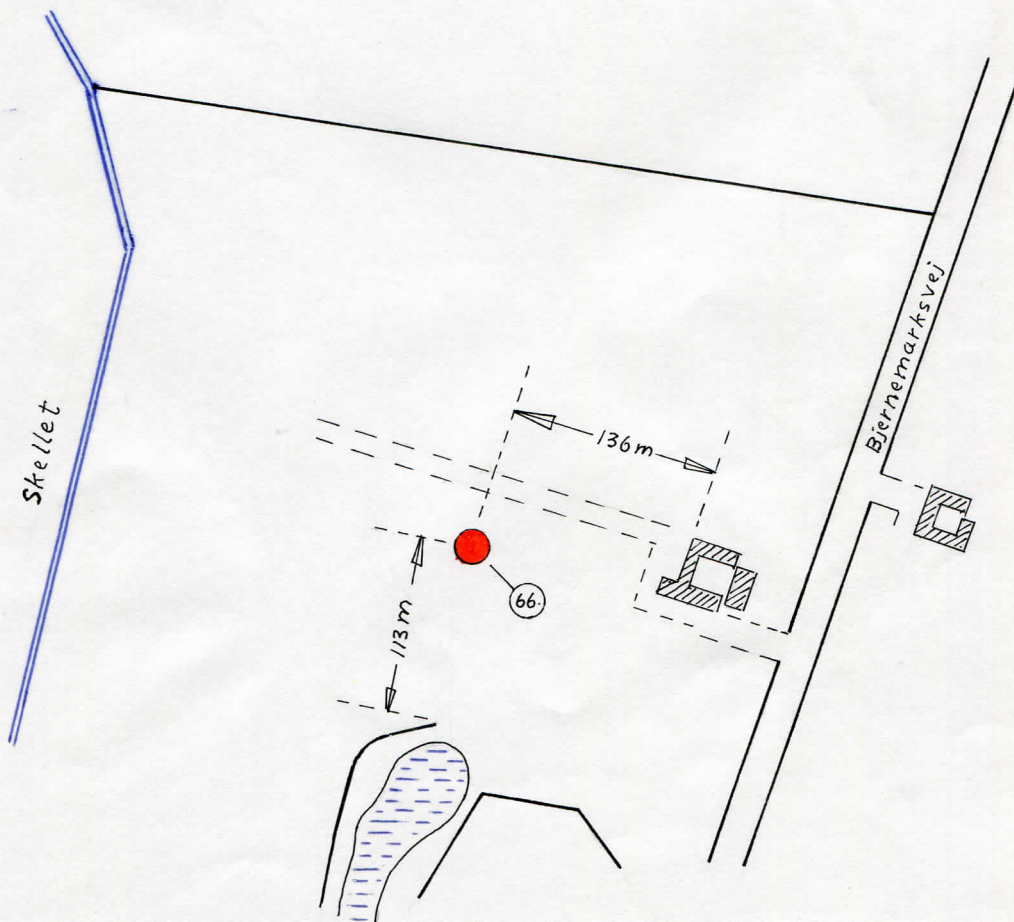
Sogn: Bregninge

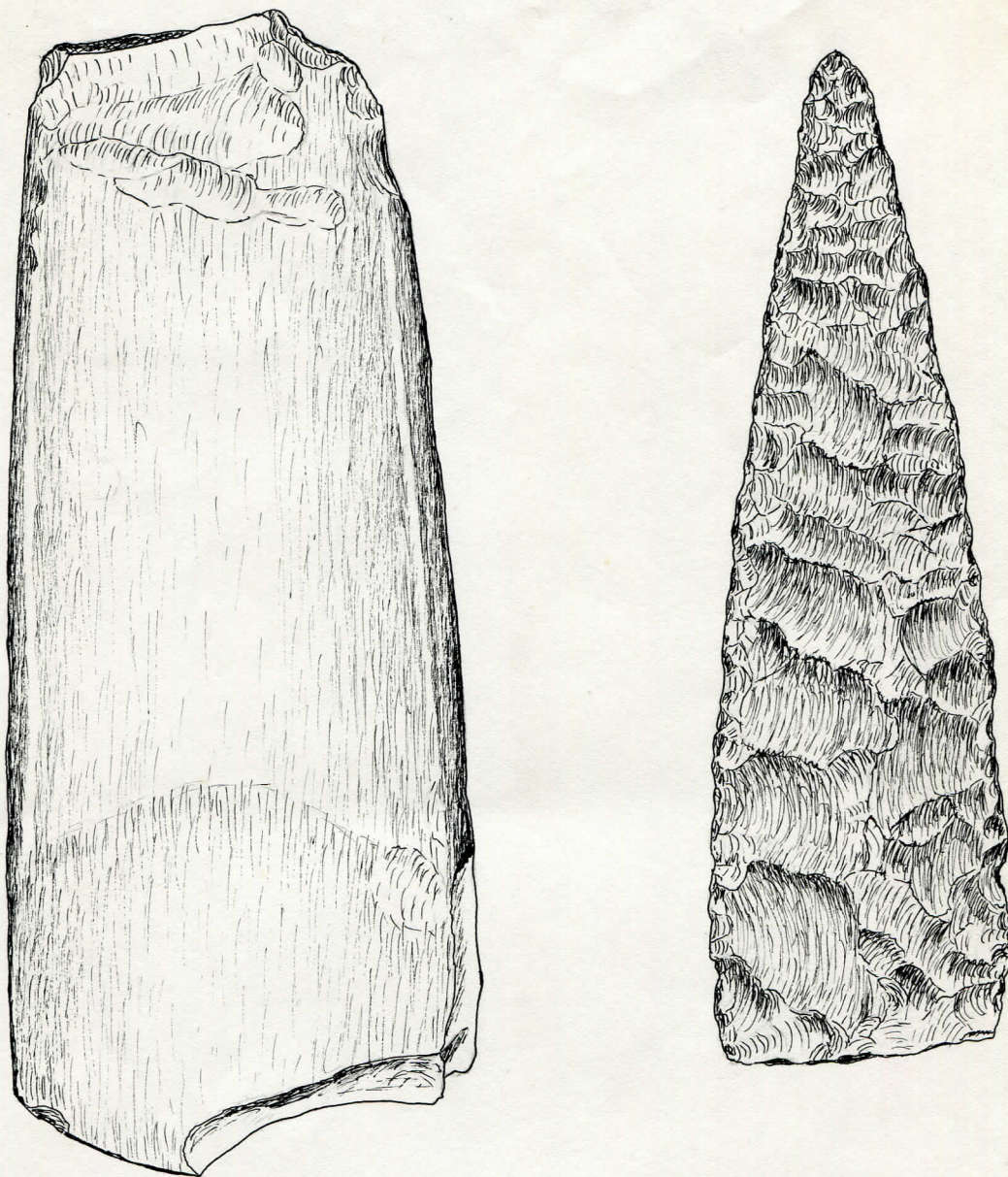


Meget stor udpløjet men regelmæssig rund høj på bakket terræn i dyrket mark. På marken rundt om højen er fundet adskillige stenredskaber, deriblandt et meget smukt dolkblad af flint med parallelhugning og bemærkelsesværdigt ved kun at være 6 mm tykt på det bredeste sted (42 mm) og således et fint eksempel på stenalderens overlegne huggeteknik.

Højde: 1,6 m på en diameter af 40 m

Museumsleder Povl Fredholm havde af gamle mennesker på egnen fået at vide at grundstenene til gården matr. nr. 4 a var hentet på denne høj.





Økse og dolkblad fundet omkring nr. 66

Størrelsesforhold 1/1

Registrerings nr.

67

Reg. dato: 6. 1. 1976

(FSM nr.)

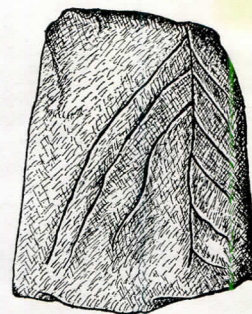
Sted: Strammelse

(NM nr.)

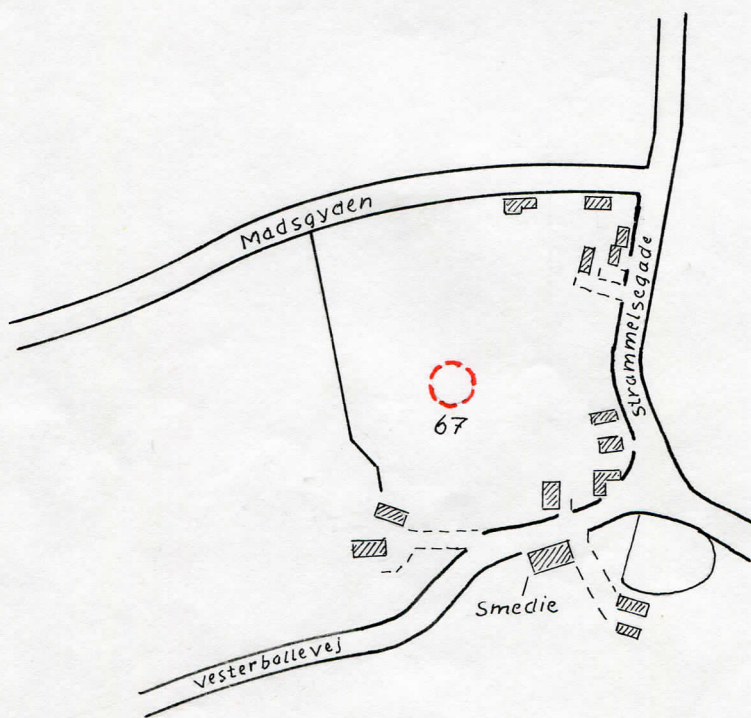
Matr. nr.

Art: helleristning

Sogn: Landet

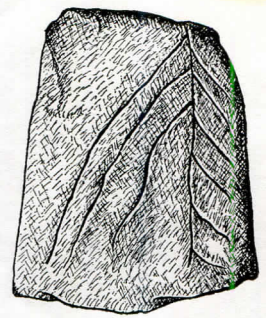


På en mark i Strammelse by har drengen Kim Skov i 1973 fundet en sten med en slags helleristning på begge sider. Stenen, der er ca. 10 cm lang og af flint, har været forevist Fyns Stifts Museum, der betegner den som yderst interessant.



Tåsinges fortidsminder

TÅSINGE MUSEUMSLAUG

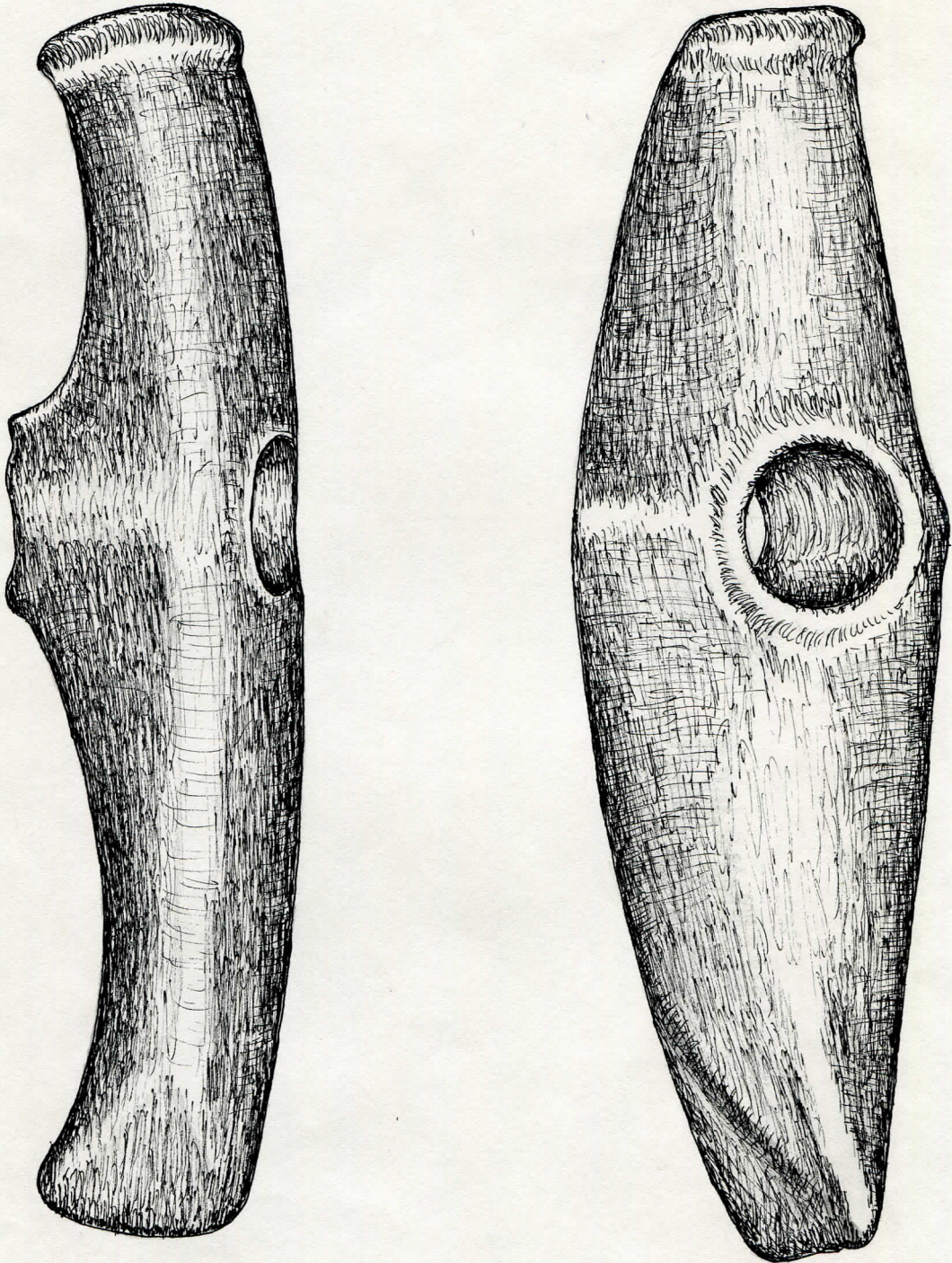


Registrerings nr.	(68)	Reg. dato:	30. 10. 1975
(FSM nr. 28)		Sted:	Ny Gesinge
(NM nr. 28)		Matr. nr.	
Art: fundsted		Sogn:	Bjerreby

På en mark tilhørende gården "Lille Tåsinge" nær ved gårdens bygninger er omkring 1930 fundet en meget smuk og velbevaret bådformet stridsøkse af bjergart. Øksen er 185 cm lang og forsynet med ret stort skaft-hul (24 mm). Ifølge arkæologerne tilhører typen enkeltgravskulturen. Øksen, der således er ca. 4500 år gammel, opbevares stadig på gården.



Størrelsesforhold 1/1



Bådformet stridsøkse
(enkeltgravskultur)

Registrerings nr.

69

Reg. dato: 23. 10. 1975

(FSM nr. 5)

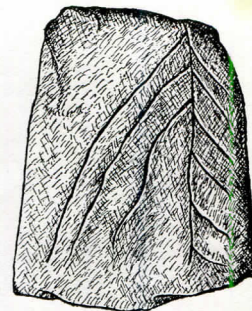
Sted: Sdr. Vornæs

(NM nr. 8)

Matr. nr. 6 e

Art: fundsted

Sogn: Landet



På en mark i nærheden af den nu rørlagte Lungerende, Hagsager-marken, skal ved mergelgravning være fundet 2 urner med brændte ben. På stedet ses ingen høj eller andet der kan markere fundstedet, så en nærmere stedfæstelse er derfor ikke mulig.

