




Stenene på runddyssen i Lunckeris.



# Tåsinges fortidsminder

TÅSINGE MUSEUMSLAUG

Registrerings nr.

36

Reg. dato: 13. 9. 1975

( FSM nr. 17 )

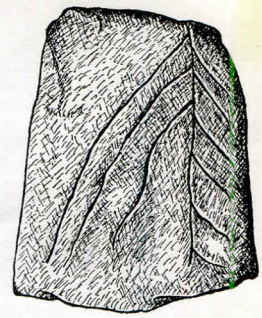
Sted: Skovballe skov

( NM nr. 18 )

Matr. nr.

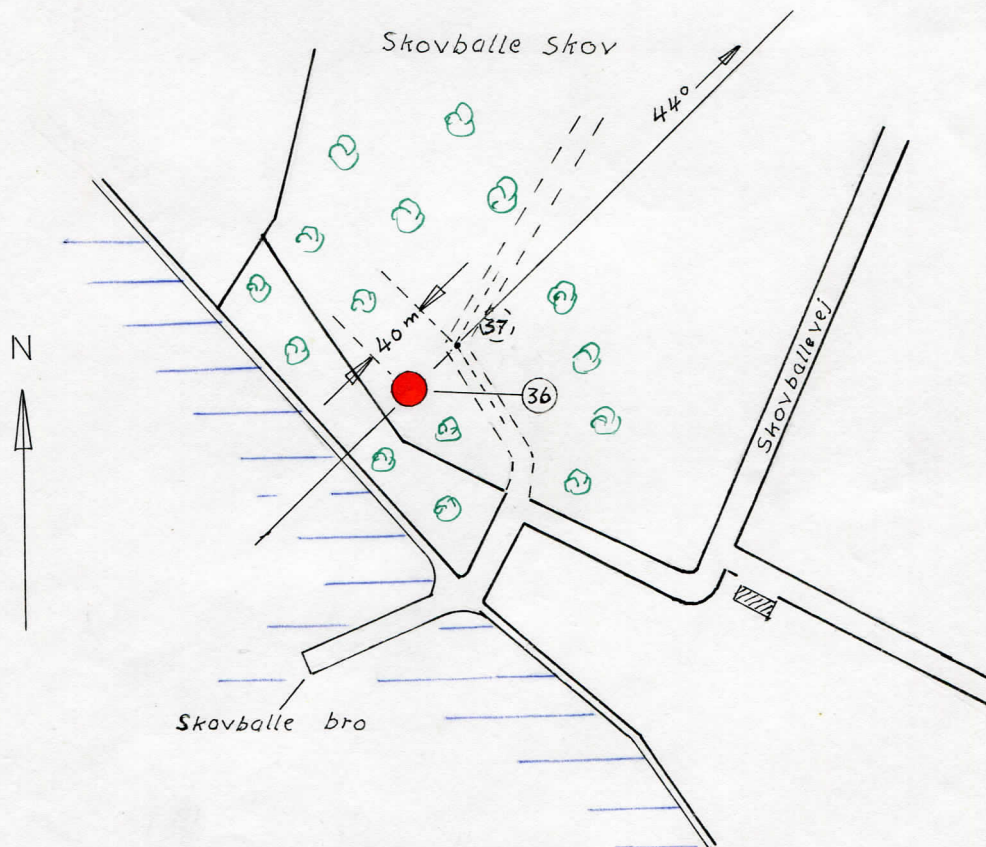
Art: høj

Sogn: Bjerreby



Regelmæssig og smuk rund høj beliggende på jævnt terræn i skov, bevokset med unge bøge. Enkelte randsten er synlige. Knud Nielsen, Landet beretter at højen bærer navnet "Størehøj".

Højde: 2 m      Diameter: 21 m



Registrerings nr. (37)

Reg. dato: 13. 9. 1975

(FSM nr. 18 )

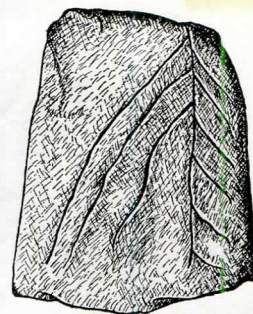
Sted: Skovballe skov

(NM nr. )

Matr. nr.

Art: højtomt

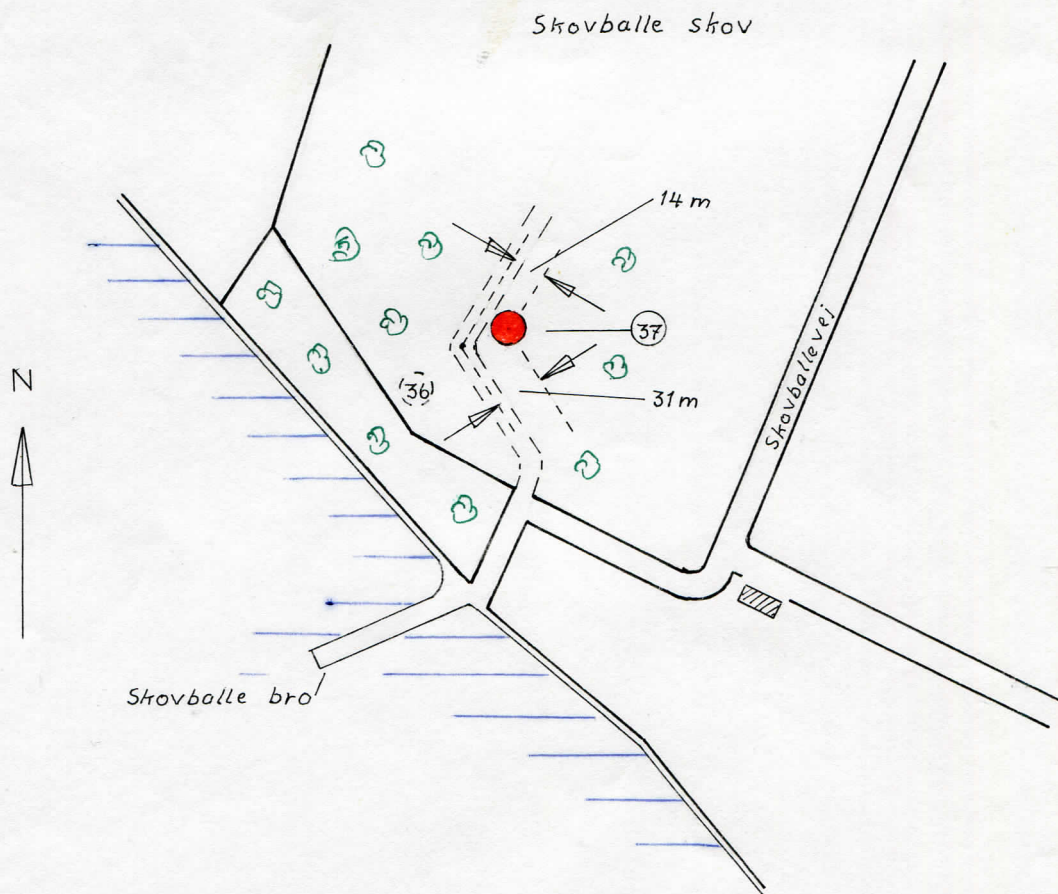
Sogn: Bjerreby



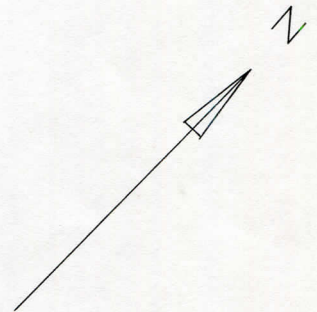
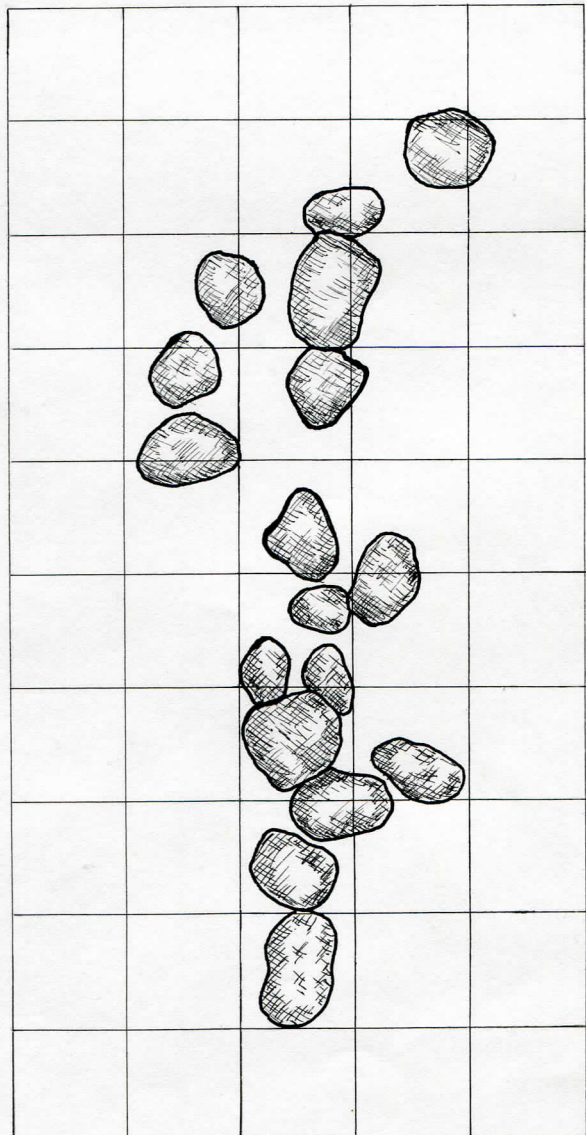
(FSMs sognebeskrivelse: lav høj)

Højen er helt forsvunden, men en samling ret store sten, ialt, i plan med omgivende terræn er antagelig rester af et gravkammer.

Det er senere oplyst at en mand der boede i huset matr. nr. 16 b har fjernet hele højen ved hjælp af en trillebør og brugt jorden til digefyld, hvorved han skulle være blevet ganske pukkelrygget!

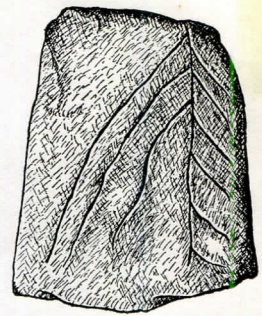


Stensamlingen i Skovballe skov  
(formodt rest af gravanlæg)



Registrerings nr. **38**  
 (FSM nr. **30** )  
 (NM nr. )  
 Art: **høj**

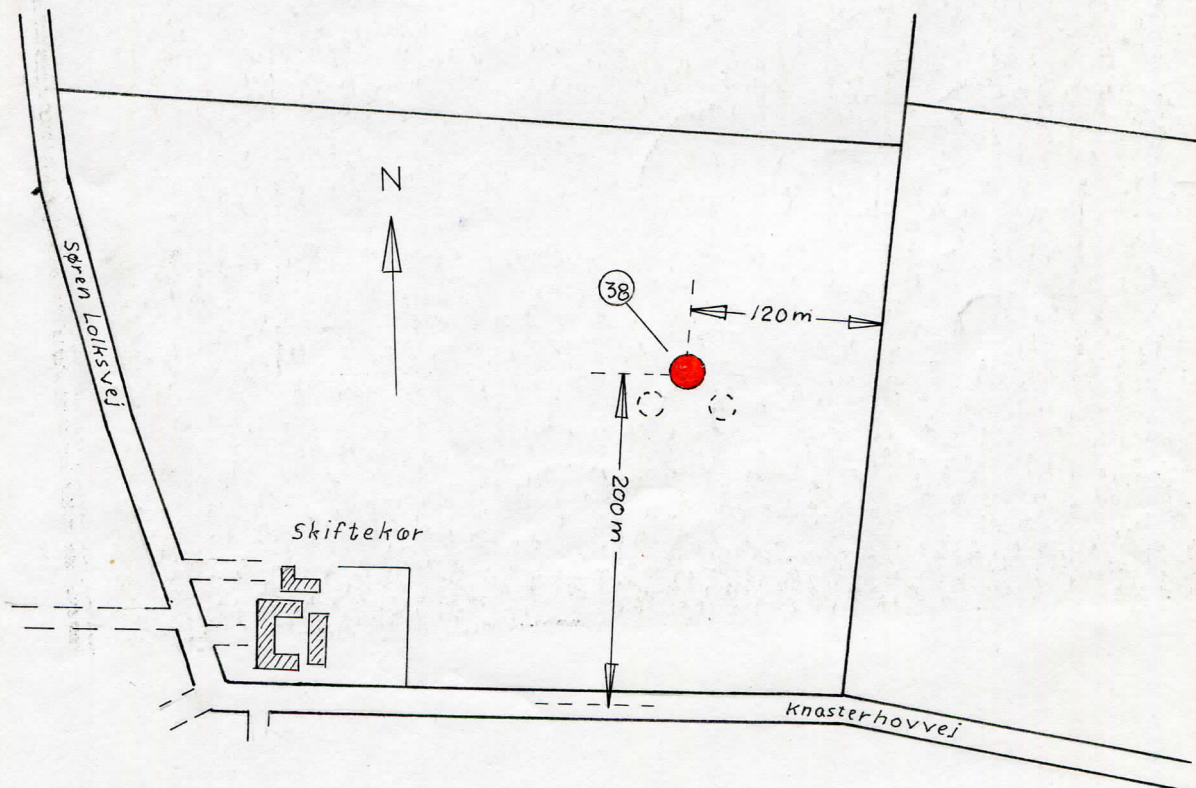
Reg. dato: **13. 9. 1975**  
 Sted: **Ny Gesinge**  
 Matr. nr. **18 a**  
 Sogn: **Bjerreby**



"Capes høj" er en stor og monumental nu noget udpløjet høj beliggende i dyrket mark tilhørende gården "Skiftekar" i Ny Gesinge. På gamle matrikelskort ligger højen omgivet af "Capes agre". På nyere kort kaldes den "Knasterhav". Lokalt høres også "Knasterhov", men dette betegner i almindelighed hele højdedraget.

Højen har ikke hidtil været registreret som gravhøj, men i tiden 1952 - 68 er adskillige tildels meget store sten der var tæt sammenstillede, fjernet fra højen. Mellem 2 af disse sten fandtes fastkilet et bearbejdet flintstykke, ligesom adskillige stenredskaber er fundet på og omkring højen. Ca. 30 m henholdsvis sydøst og sydvest for højen findes spor af 2 mindre høje, nu meget udpløjede.

Da højens konturer falder noget sammen med den naturlige forhøjning hvorpå den ligger, er den vanskelig at målsætte, men på en diameter af 40 m er højden ca. 2 m.



# Tåsinges fortidsminder

TÅSINGE MUSEUMSLAUG

39

Registrerings nr.

39

Reg. dato: 20. 9. 1975

(FSM nr. )

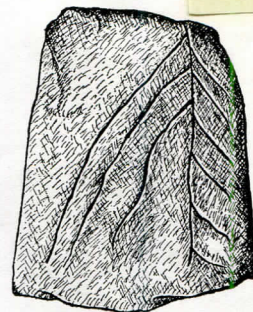
Sted: Vemmenæs skovmose

(NM nr. )

Matr. nr.

Art: høj

Sogn: Bjerreby

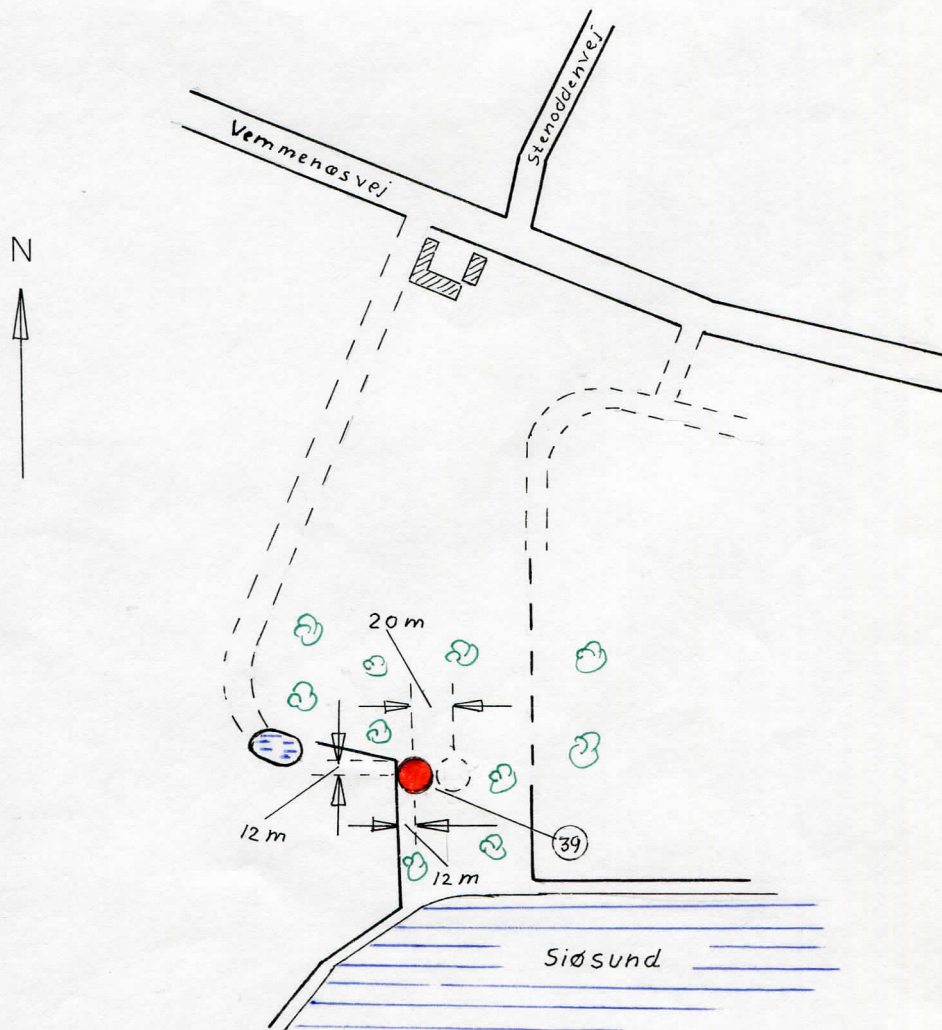


Regelmæssig rund høj uden synlige sten beliggende i blandet skov, eg og ask.

Højde: 1,8 m      Diameter: 20 m

Ca. 20 m ret øst for højen ses rester af en stenkreds bestående af 5 ret store sten på en meget svag højning.

Højde: ubestemmelig      Diameter af stenkreds: 5,5 m



Registrerings nr.

40

Reg. dato: 2. 1. 1976

(FSM nr. )


Sted: Rukrogen

(NM nr. )

Matr. nr.

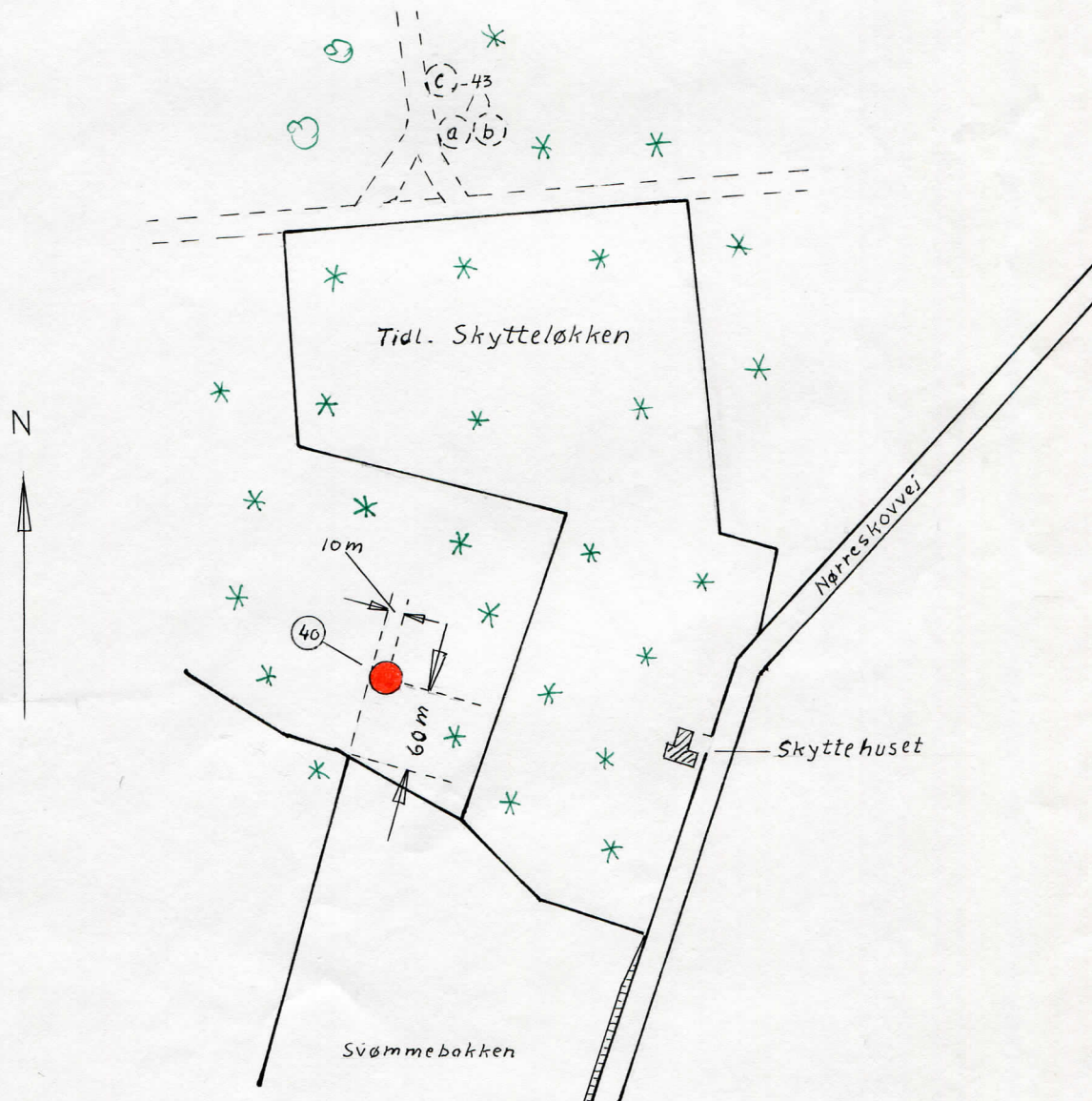
Art: høj

Sogn: Bregninge



Ca. 160 m vest for Skyttehuset og umiddelbart ved den nu tilplantede mark "Skytteløkken" i Rukrogen ligger en pæn rund høj uden synligestensætninger men med spor efter en nedgravning i toppen.

Højde: 1,2 m      Diameter: 16 m





Registrerings nr.

41

Reg. dato: 20. 9. 1975

(FSM nr. )

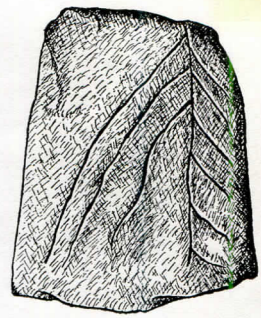
Sted: Vemmenæs skovmose

(NM nr. )

Matr. nr.

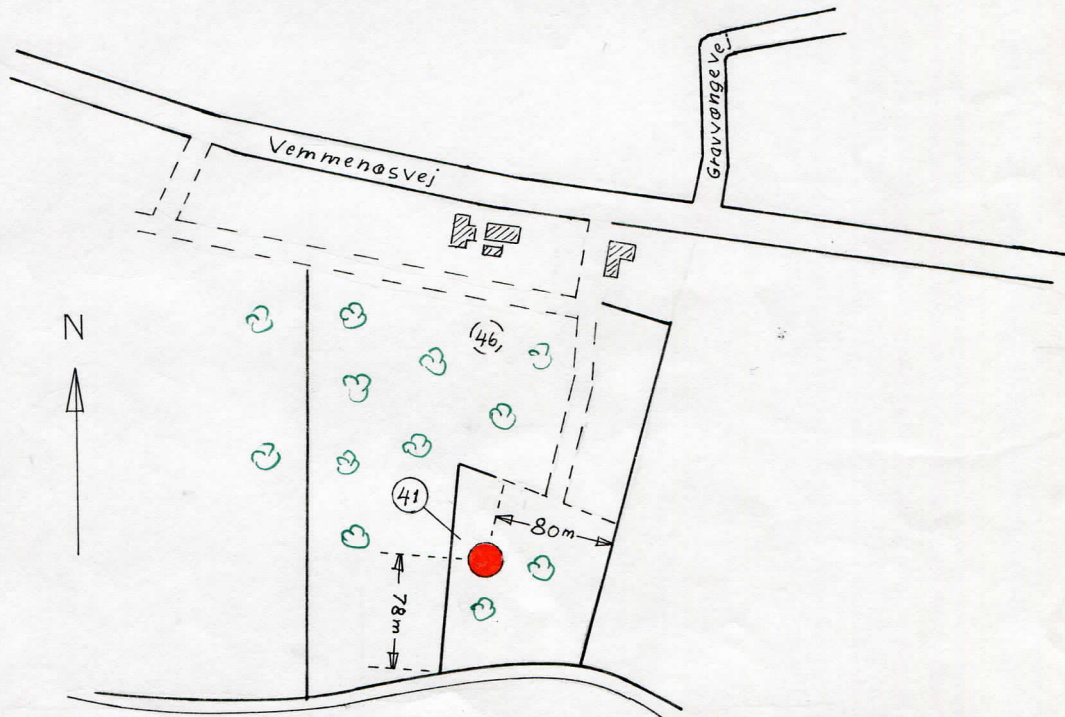
Art: høj

Sogn: Bjerreby



Regelmæssig rund høj uden synlige sten beliggende på jævnt terræn i blandet løvskov.

Højde: 1 m      Diameter: 15 m



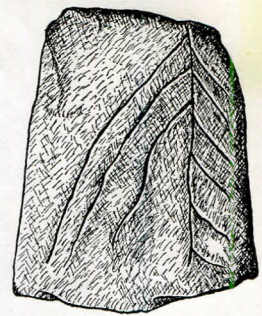
Siøsund

# Tåsinges fortidsminder

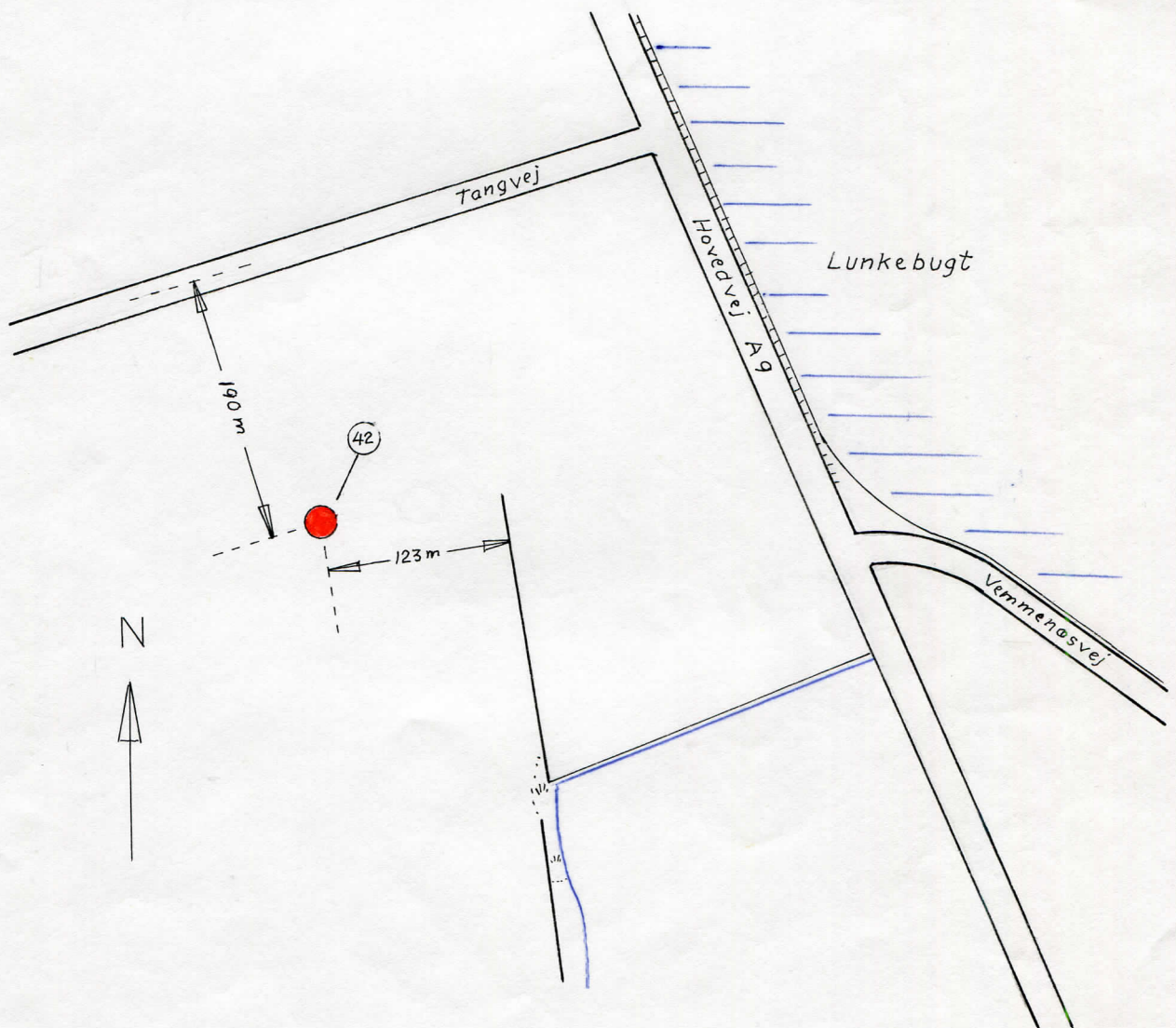
TÅSINGE MUSEUMSLAUG

Registrerings nr. (42)  
(FSM nr. 3 )  
(NM nr. 6 )  
Art: højtomt

Reg. dato: 4. 10. 1975  
Sted: Holstensgårdene  
Matr. nr. 11 a  
Sogn: Landet



Ifølge Nationalmuseets sognebeskrivelse skal der på stedet have været en kreds af middelstore sten. Disse er nu helt forsvundet og kun en ganske svag højning kan iagttages på marken.



# Tåsinges fortidsminder

TÅSINGE MUSEUMSLAUG

43

Registrerings nr.

43

Reg. dato: 4. 10. 1975

(FSM nr. 19 )

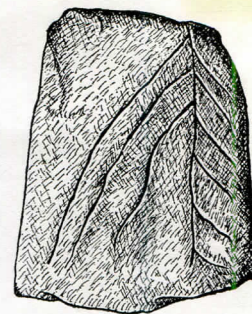
Sted: Rukrogen

(NM nr. 17 )

Matr. nr.

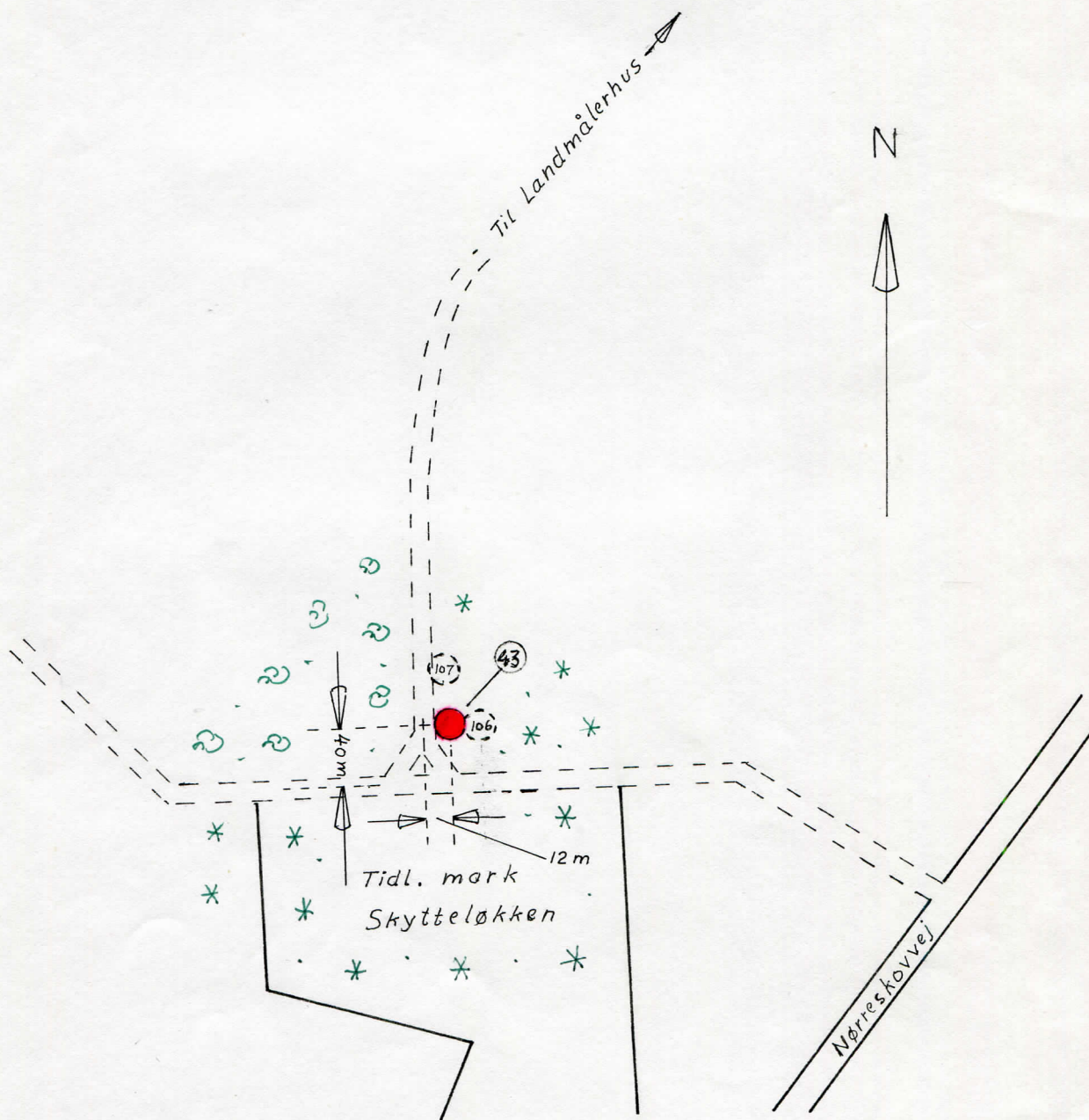
Art: høj

Sogn: Bregninge



I Rukrogen nord for granplantagen, der tidligere var marken "Skytteløkken" ligger en regelmæssig rund ret velbevaret høj. Den skal tidligere have været omsat med randsten, men disse er nu forsvundne. Højen ligger nu i nyplantet granskov.

Højde: 2,5 m      Diameter: 22 m



# Tåsinges fortidsminder

TÅSINGE MUSEUMSLAUG

44

Registrerings nr.

44

Reg. dato: 8. 12. 1975

(FSM nr. 18 )

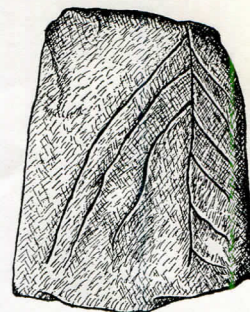
Sted: Rukrogen

(NM nr. 16 )

Matr. nr.

Art: høj

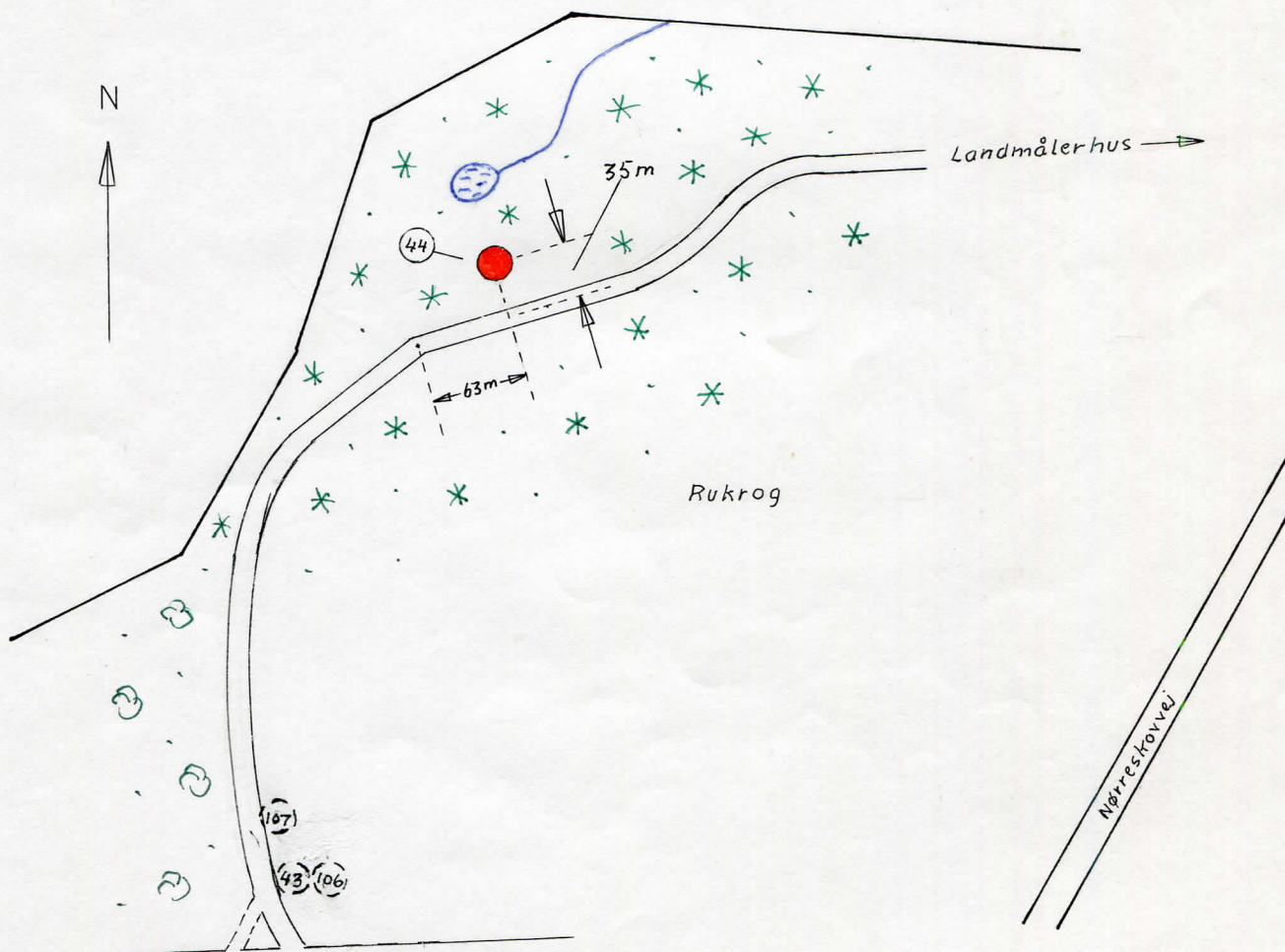
Sogn: Bregninge

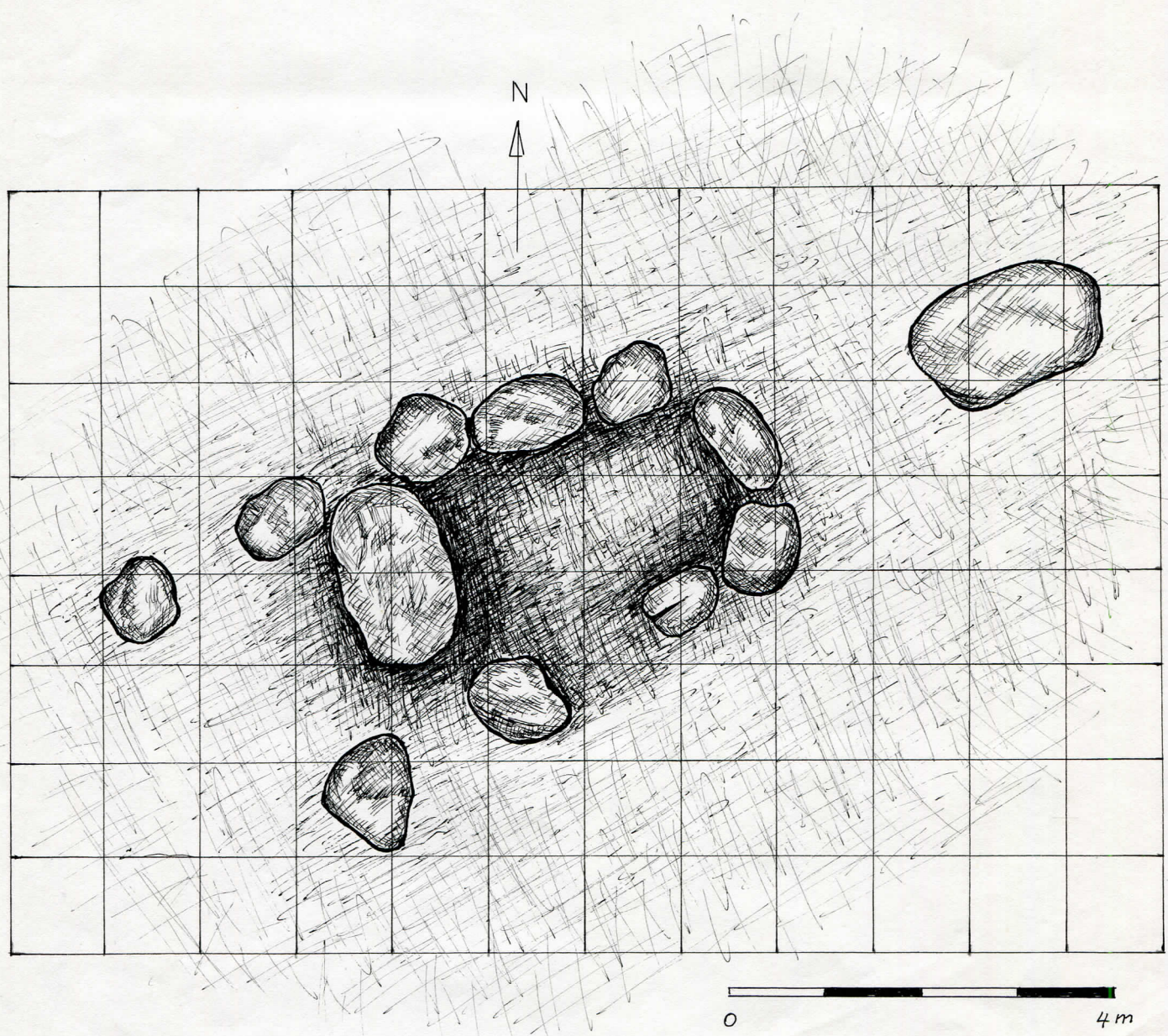


Stor, lidt uregelmæssig høj, tydeligt hæret af stenplyndring med rester af et ovalt gravkammer orienteret nø - sv. Af kammerets bæresten er lo bevaret og ligger i niveau med højens overflade. En meget stor sten, muligvis en overligger, ligger på skrå tilsyneladende nedstyrtet i kammeret. En lignende sten ligger delvis oven på jorden 1,5 m nø for kammeret. I kammerets sydøstlige side findes en 1,2 m bred åbning mellem bærestenene, der formodes at være indgangen til kammeret, men der ses hverken sidesten eller overliggere til nogen gangbygning. En del flintskærver ses i den ende af kammeret hvor den formodede indgang er og som er delvis udgravet. Der findes intet om fund af oldsager.

Højde: 2,1 m

Diameter: 26 m






Gravkammeret i Rugkrogen.

Registrerings nr. (45)  
 (FSM nr. 2 )  
 (NM nr. 2 )  
 Art:

Reg. dato: 4. 10. 1975  
 Sted: Holstensgårdene  
 Matr. nr. 11 a  
 Sogn: Landet

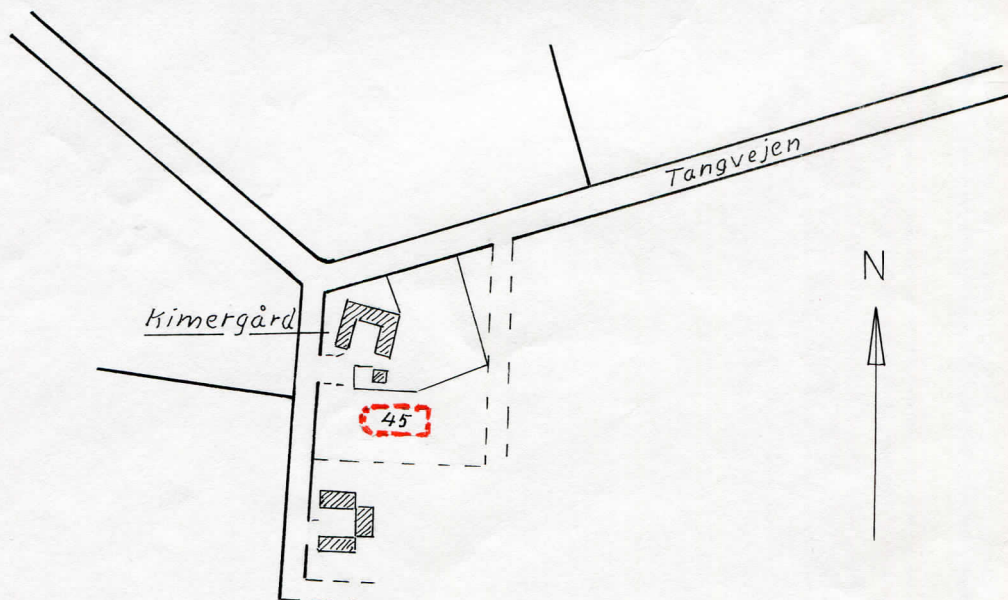


Sct. Olufs kapel.

Ved "Kimergården" på Lundby mark har i den katolske tid ligget et kapel med tilhørende kirkegård og tillige en "hellig kilde". Af kapel og kirkegård er der intet spor tilbage, men for ca 100 år siden opbrød man murværk, kalk og kampesten samt firkantede gulvfliser af tegl, Ca. 200 læs blev bortkørt. Den gang kunne man konstatere at kapellet var øst - vest orienteret og at det var lige afskåret for øst-enden. Kilden er nu et stensat bassin. I et register over kirkernes indkomster 1576 står: " En gammel Kiergaard S. Oluffs Capel stod paa, oc giffuer aarlig 1 las Hø, er i Frantz Brockenhusis tiid lagt til Wemmenes Skouhuus oc intz der aff giffues til Kircken".

I præste-indberetninger til Ole Worm i 1623 hedder det: " berettis der udaff de gamle och eldste mend i Lande sogen paa Taasing at der haffuer werit itt capell i fordum dage udi Bryllisse vong som haffuer werit kaldet S. Oluffs capell. Huerhøes haffuer werit itt spring och weldekielde, som de kallede S. Oluffs killde, thill huilcken stoer thillob i gammeldage haffuer werit aff siuge och schrøbelige mennischer".

Yderligere litteratur: F. C. Lund: Beskrivelse over Øen Thorseng  
 Aug. F. Schmidt: Danmarks helligkilder





Sct. Olufs kilde ved Kimergården  
(reg. nr. 45)

---

# Tåsinges fortidsminder

TÅSINGE MUSEUMSLAUG

46

Registrerings nr. 46

Reg. dato: 9. 10. 1975

( FSM nr. )

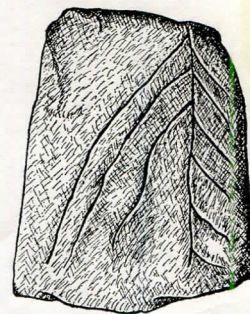
Sted: Vemmenæs skovmose

( NM nr. )

Matr. nr.

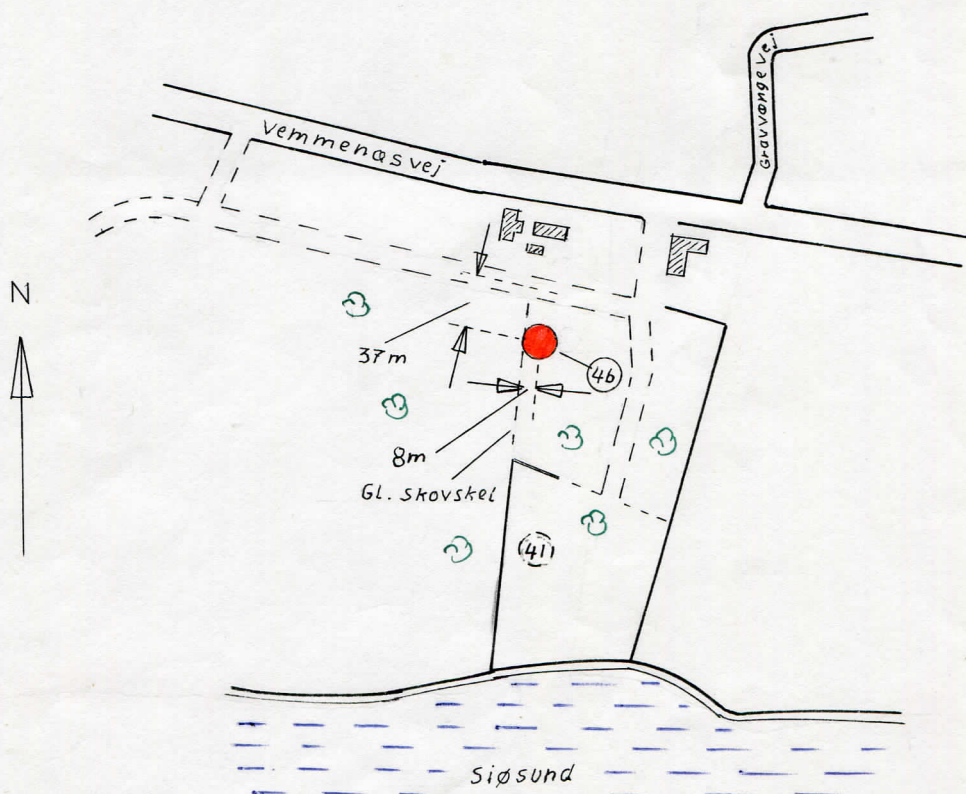
Art: høj

Sogn: Bjerreby



Lav, udfladet høj beliggende på fladt terræn i blandet kratskov. Ingenstensætninger er synlige.

Højde: 0,5 m      Diameter: 11 m





# Tåsinges fortidsminder

TÅSINGE MUSEUMSLAUG

47

Registrerings nr.

47

Reg. dato: 9. 10. 1975

(FSM nr. 10 )

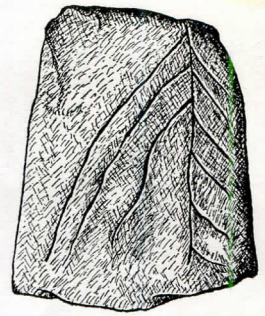
Sted: Vårø måne

(NM nr. 11 )

Matr. nr. 26

Art: højtomt

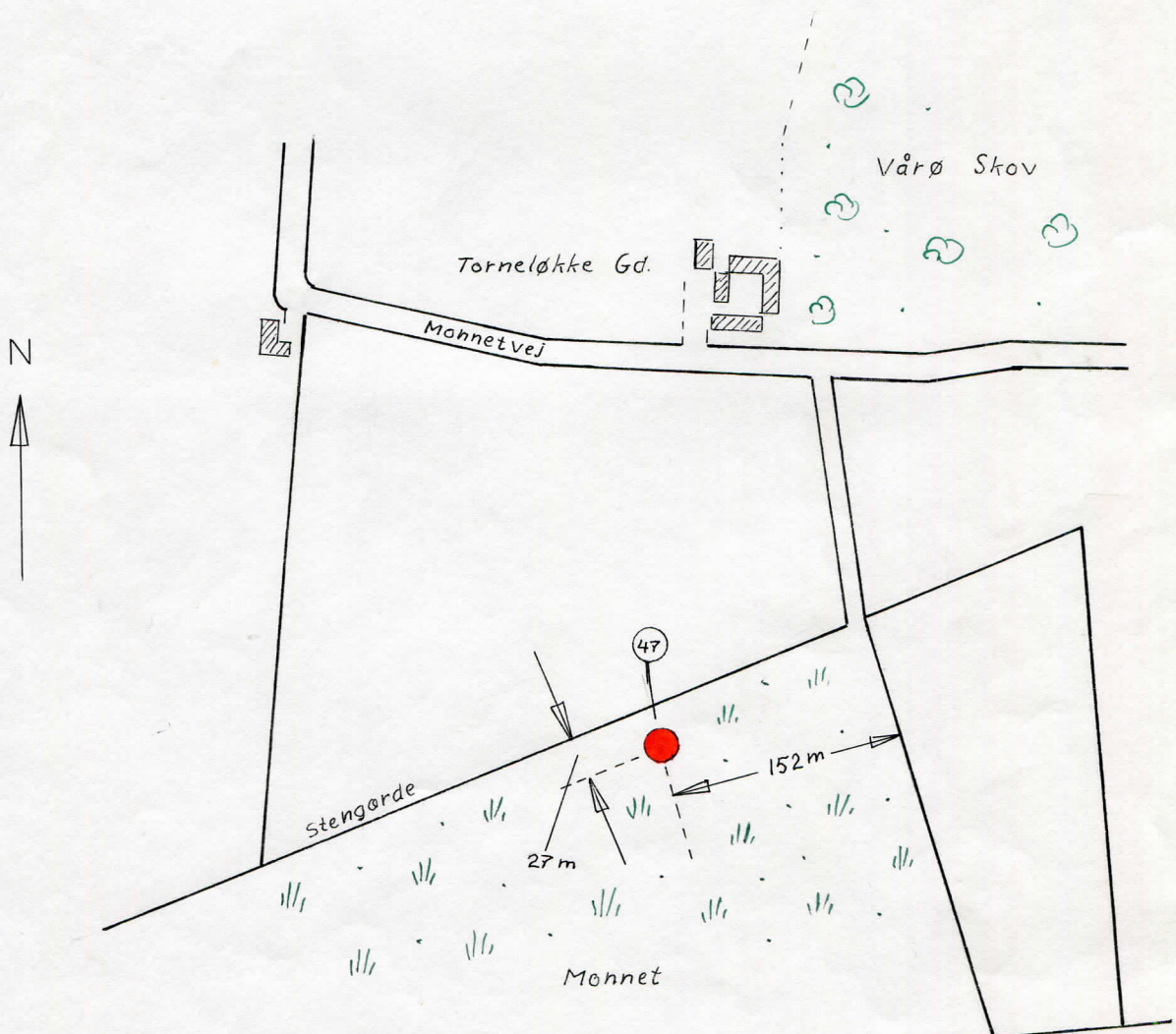
Sogn: Bjerreby



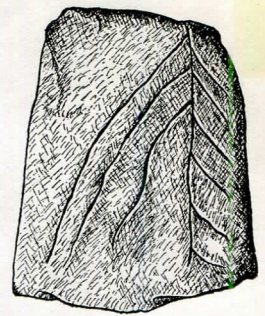
På Vårø bys fælles græsningsareal Månen (Monnet) ligger tomten af en lav høj, meget ujævn og skamferet ved udgravning og stenplyndring. Kun en enkelt randsten er bevaret.

Fr. Chr. Lund skriver om denne høj i 1823: "I en Høj paa den saakaldte Maane, som salig Hr. Flor for omtrent 40 Aar siden lod udgrave, fandtes adskillige Askeurner, som for største Delen gik i Stykker ved udtagningen.

Højde: 0,35 m      Diameter: 11 m



Registrerings nr.	(48)	Reg. dato:	10. 9. 1975
(FSM nr. 24 )		Sted:	Ny Gesinge
(NM nr. 25 )		Matr. nr.	16
Art:		Sogn:	Bjerreby



I Vejlegårdens mark kaldet Stejlemarken på den yderste pynt skal have ligget en stendysse. Af denne er nu intet spor tilbage. Måske er den styrtet ned ved havets underminering af lerklinten, der vides tidligere at have ligget længere ude.

