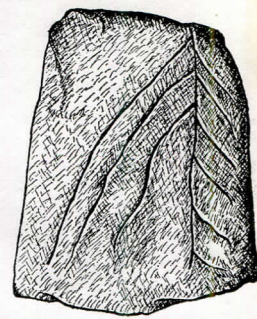


Tåsinges fortidsminder

TÅSINGE MUSEUMSLAUG



Registrerings nr. (25)

Reg. dato: 10. 5. 1975

(FSM nr. 29)

Sted: Tvedskov

(NM nr. 29)

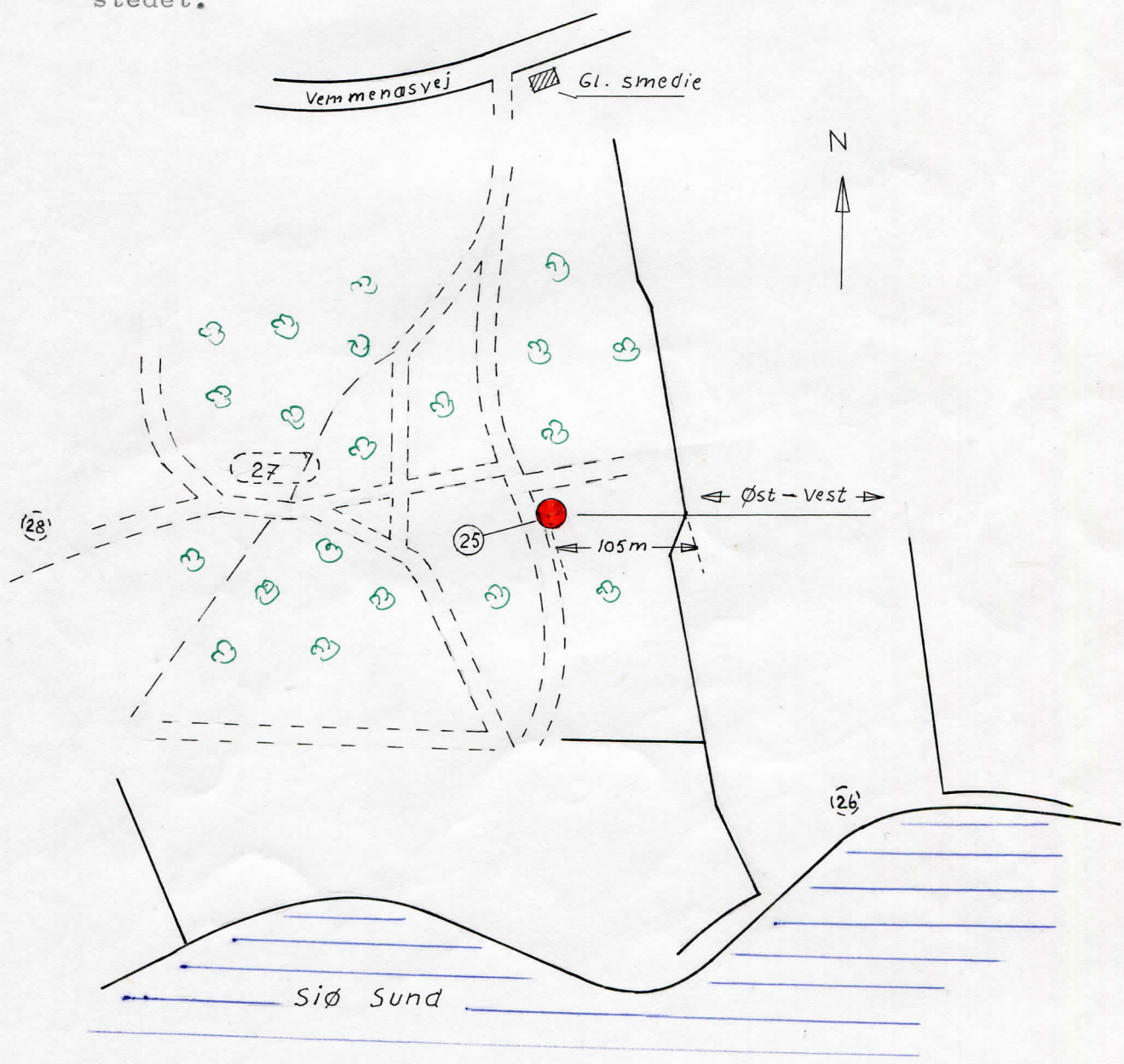
Matr. nr. 47 a

Art: skålsten

Sogn: Bjerreby

Stor sten med omtrent kvadratisk overflade 1,2 x 1,2 m ragende ca. 0,5 m op over jordoverfladen på fladt terræn i bøgeskov. Spredt på overfladen findes 10 skålformede fordybninger ca. 4 cm i diameter.

Det er uvist om stenen står på det oprindelige sted, da den ikke synes at være omsat med andre stensætninger nær ved, og nogen spor af høj er heller ikke at se på stedet.



Registrerings nr.

(26)

Reg. dato: 10. 5. 1975

(FSM nr.)

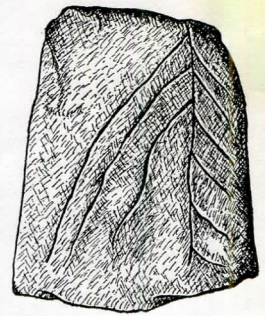
Sted: Horsevænget Vemmenæs

(NM nr.)

Matr. nr. 10 a

Art: høj

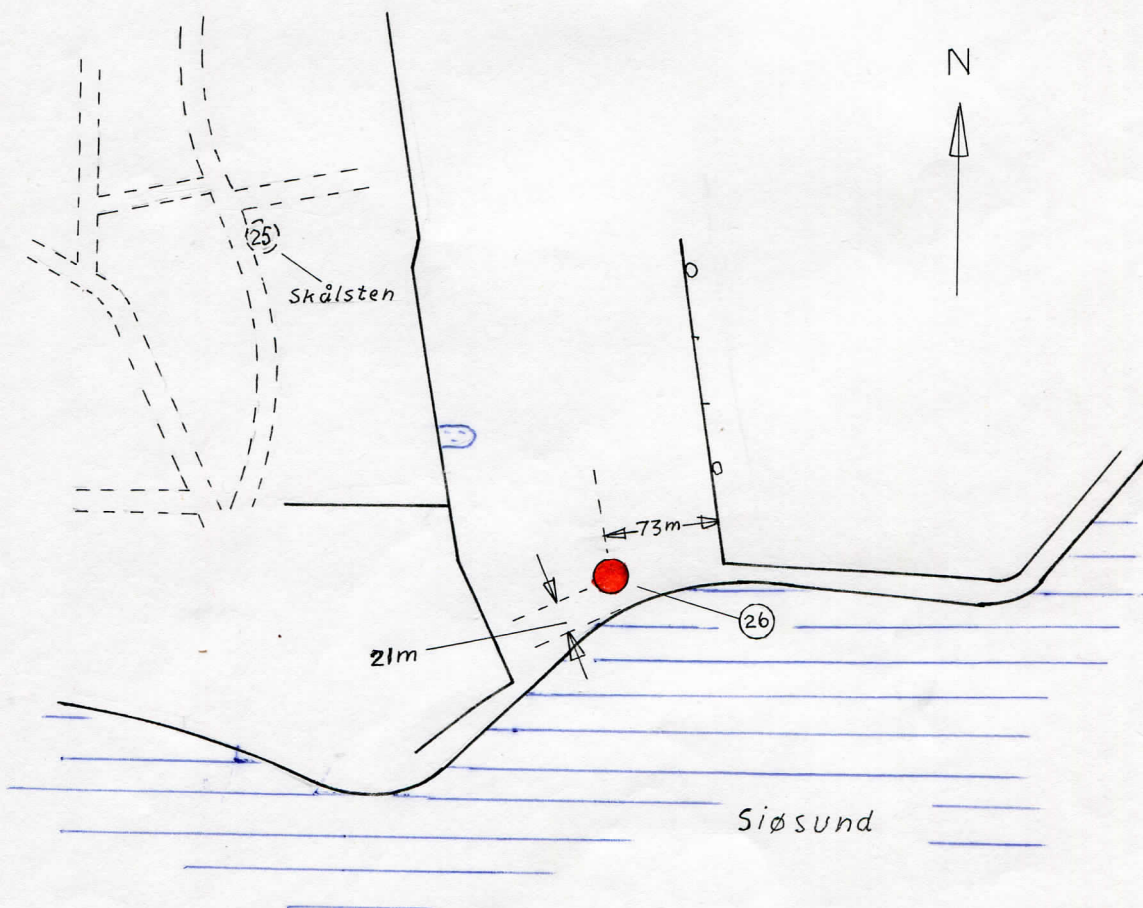
Sogn: Bjerreby

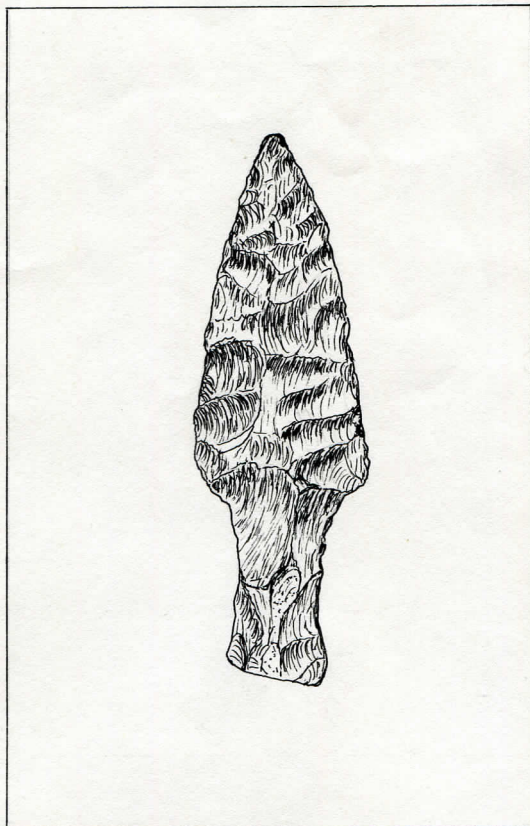


Stor udfladet høj beliggende i dyrket mark. Højen har været omsat med store randsten, som blev fjernet for 50 år siden og brugt til vejmateriale. På sydøstsiden af højen er i 1935 fundet en miniatureflintdolk.

Højde: 1,8 m

Diameter: 34 m





Miniature flintdolk fundet ved nr. 26

Størrelsesforhold 1/1

Tåsinges fortidsminder

TÅSINGE MUSEUMSLAUG

Registrerings nr. (27)
(FSM nr. 5)
(NM nr.)
Art: højtomt

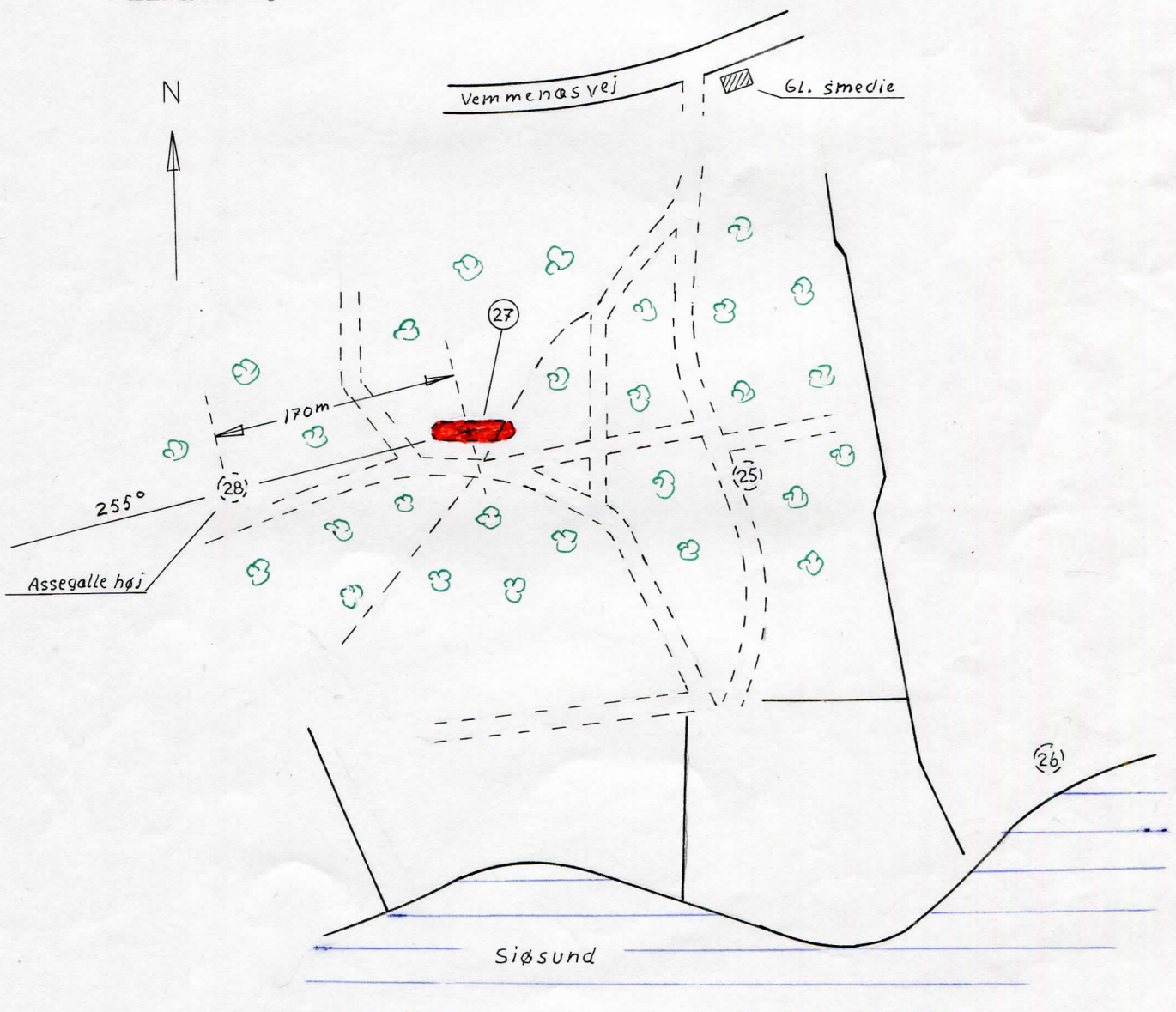
Reg. dato: 10. 5. 1975
Sted: Tvedskov
Matr. nr. 47 a
Sogn: Bjerreby

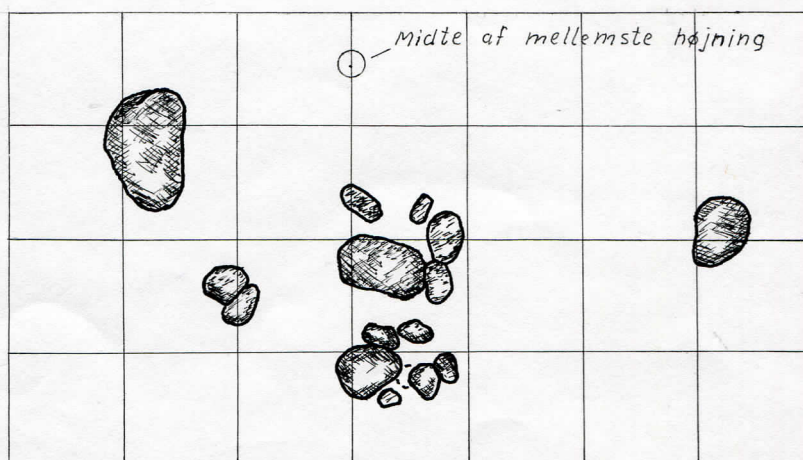



Rester af langdysse med spredte randsten beliggende i bøgeskov i retningen øst - vest, Rest af gravkammer med flintskærver.

Længde: 67 m Bredde: 11 m

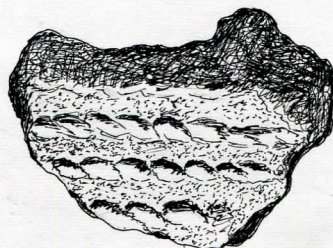
9. 1. 1976 Efter opmåling af stenenes placering er det mere sandsynligt at det drejer sig om 3 særskilte anlæg på uregelmæssige højninger i forlængelse af hinanden.





Fundet mellem stenene i mellemste højning:

27



Urneskår med snoreornamentik



Skraber

fundet på høj nr. 30

Registrerings nr. (28)
 (FSM nr. 4)
 (NM nr. 6)
 Art: høj

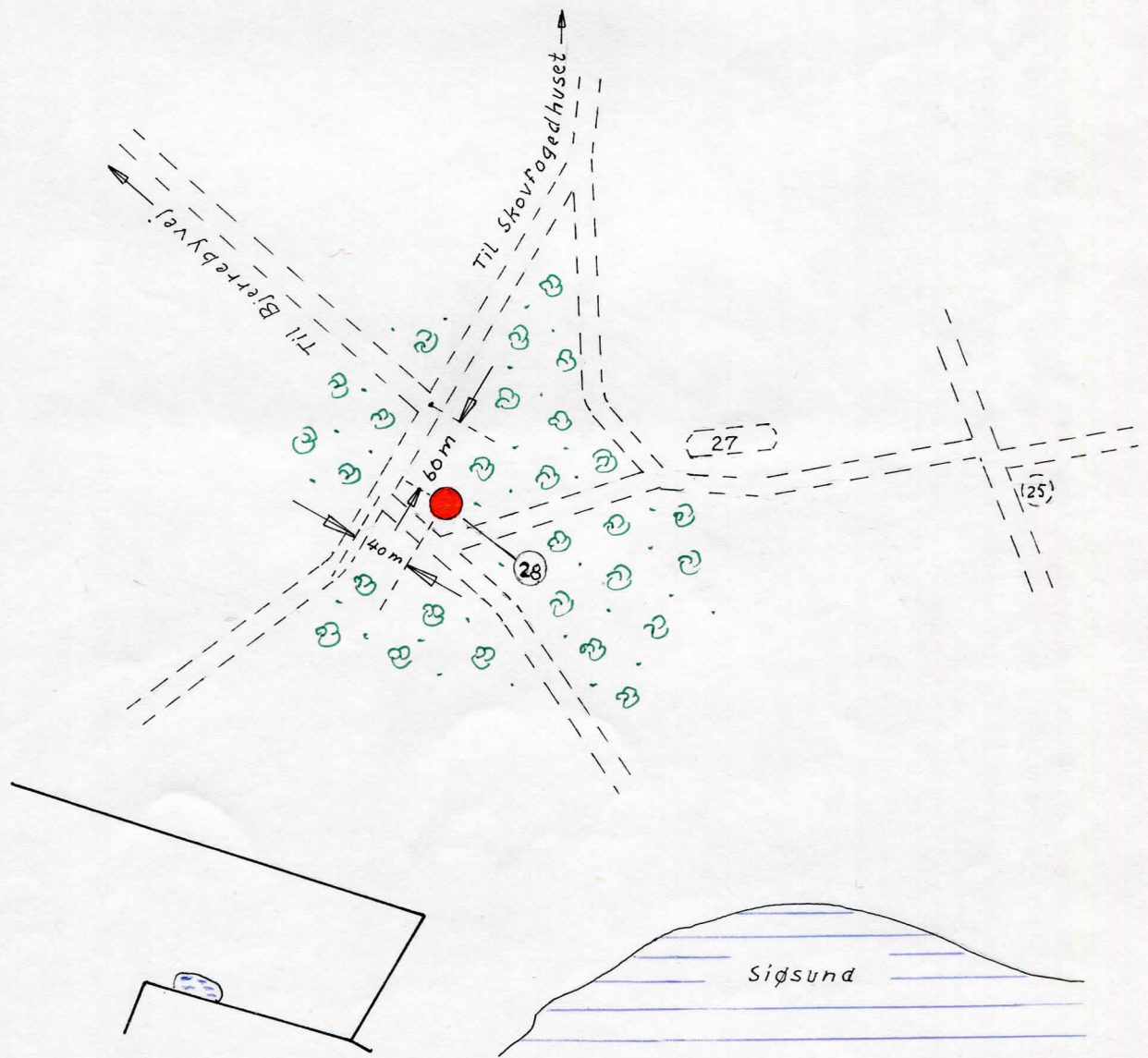
Reg. dato: 10. 5. 1975
 Sted: Tvedskov
 Matr. nr. 47 a
 Sogn: Bjerreby




" Assegalle høj ".

Runddyse med 15 randsten bevaret. Beliggenhed på jævnt terræn i bøgeskov. Selve højen, hvis fod er regelmæssig rund, er afgravet og skamferet i toppen ved stenplyndring. Af gravkammeret er kun tilbage en stor sten, sprængt i flere stykker, muligvis en dæksten. Stedet er vist med højsignatur på målebordsblade (1:20000).

Højde: 1,5 m Diameter: 10 m af stenkreds
 " " 16 m af høj





Stenenes placering på Assegalle høj.



Assegalle høj

Registrerings nr.

(29)

Reg. dato: 10. 5. 1975

(FSM nr.)

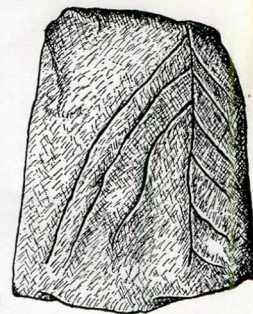
Sted: Tvedskov

(NM nr.)

Matr. nr. 47 a

Art: høj

Sogn: Bjerreby

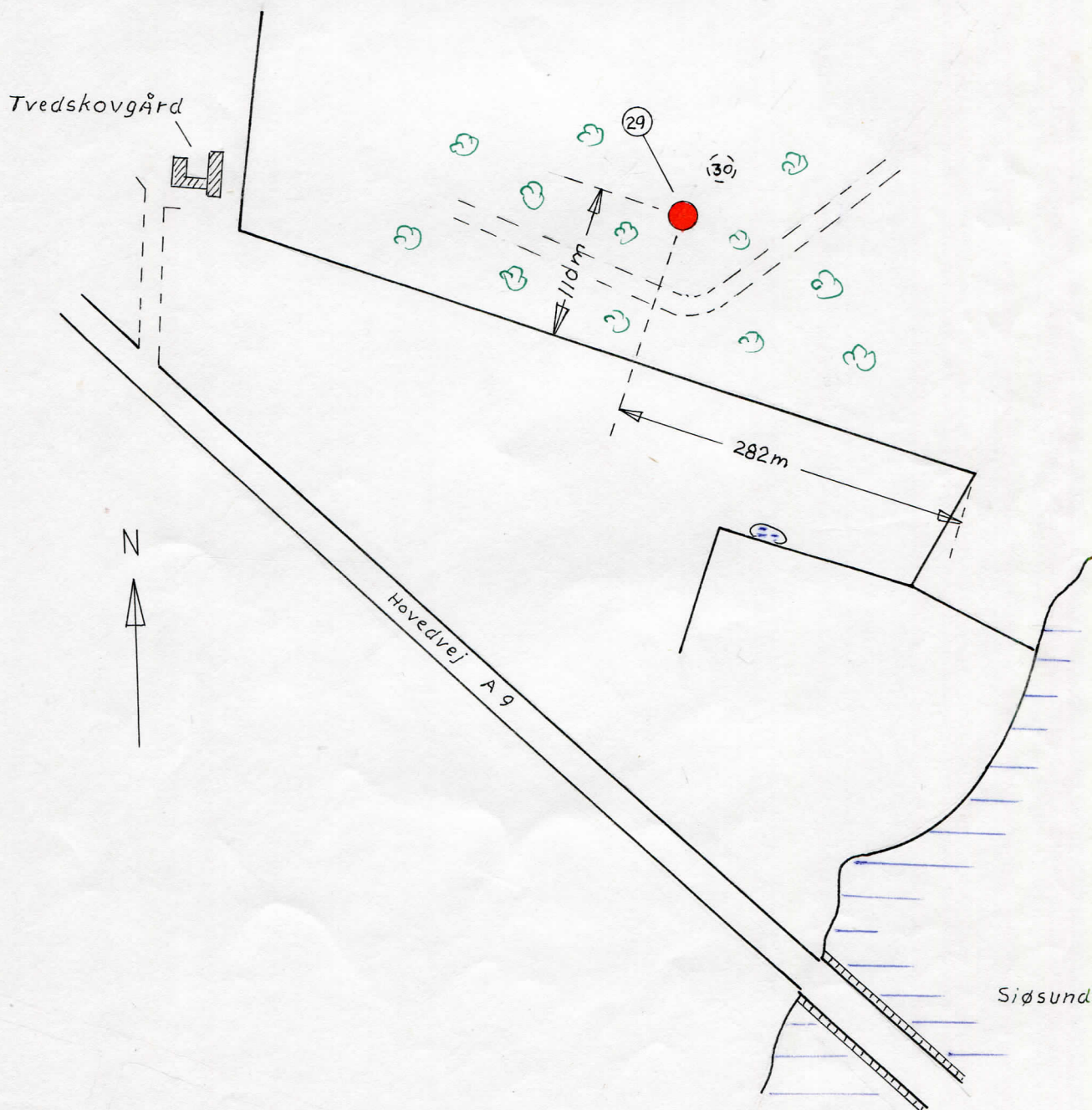


Regelmæssig rund høj med enkelte små randsten på fladt terræn i bøgeskov.

Højde: 1,3 m

Diameter: 11 m af stenkreds

" 17 m af høj



Tåsinges fortidsminder

TÅSINGE MUSEUMSLAUG

30

Registrerings nr.

30

Reg. dato:

10. 5. 1975

(FSM nr.)

Sted:

Tvedskov

(NM nr.)

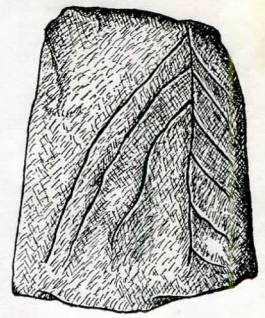
Matr. nr.

47 a

Art: høj

Sogn:

Bjerreby

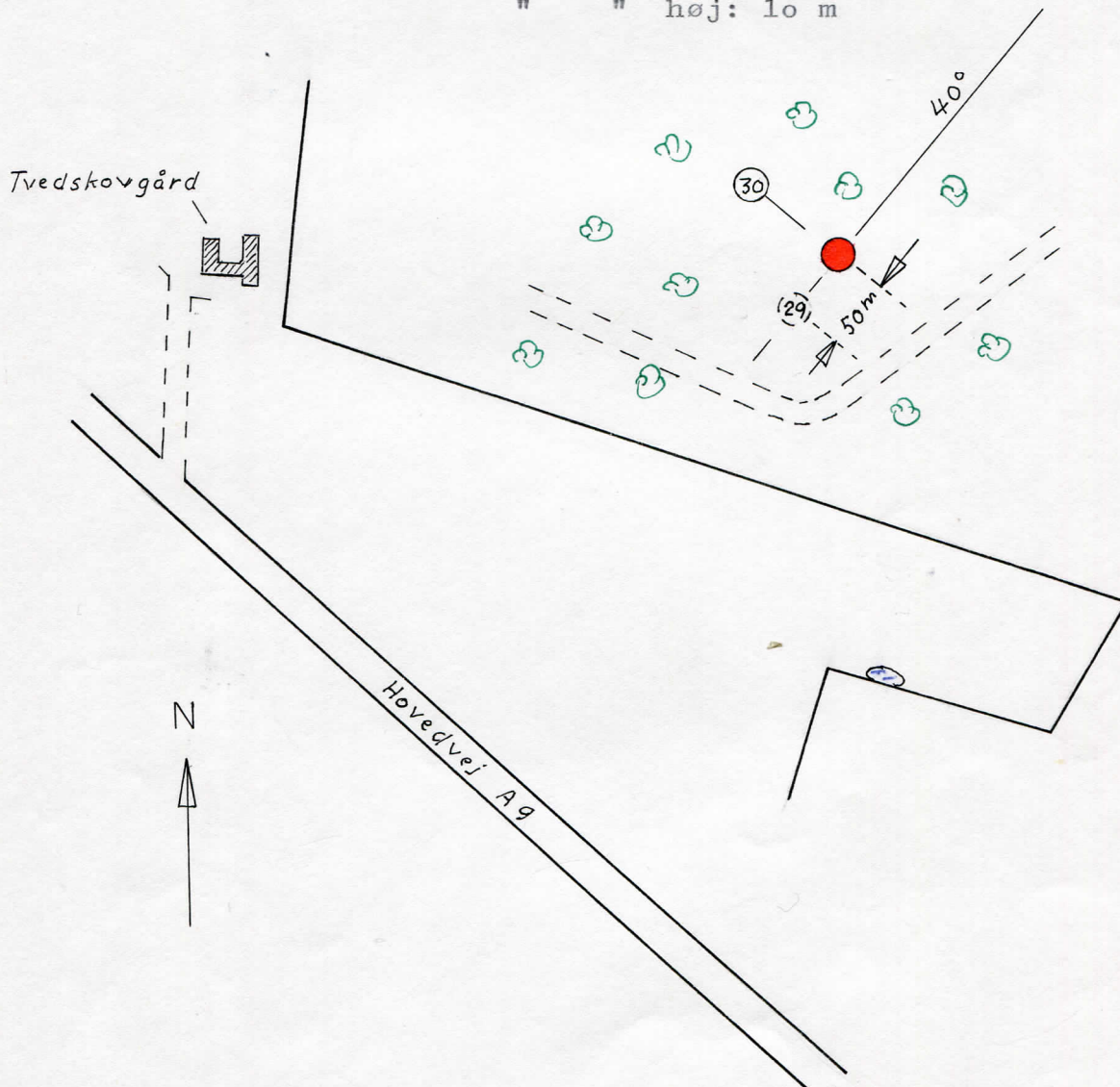


Regelmæssig rund høj med 8 synlige ret store randsten beliggende i bøgeskov.

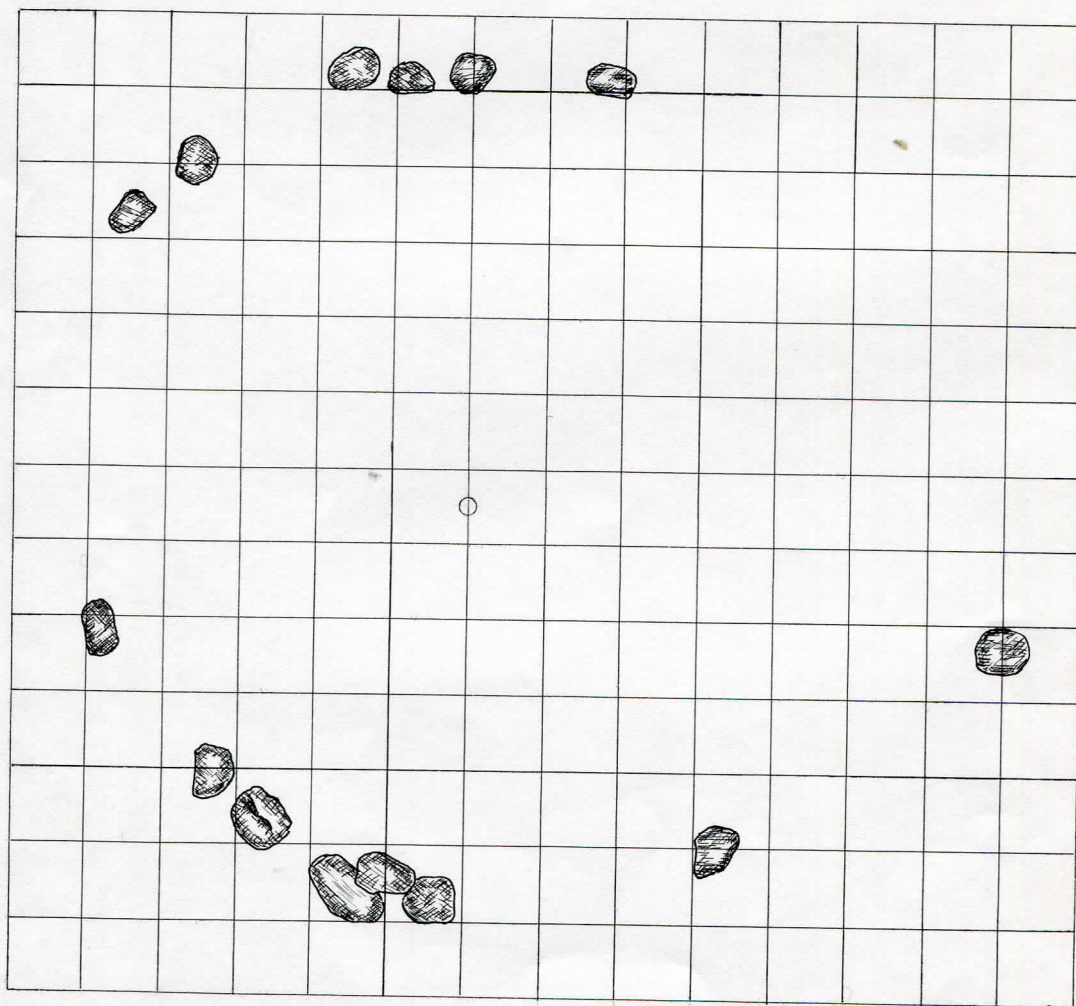
Højde: 1 m

Diameter af stenkreds: 7 m

" " høj: 10 m



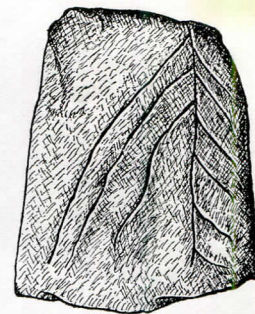
Bevarede randsten på høj nr. 30.



0 4m

Tåsinges fortidsminder

TÅSINGE MUSEUMSLAUG



Registrerings nr.

31

Reg. dato:

10. 5. 1975

(FSM nr.)

Sted:

Tvedskov

(NM nr.)

Matr. nr.

Art: høj

Sogn:

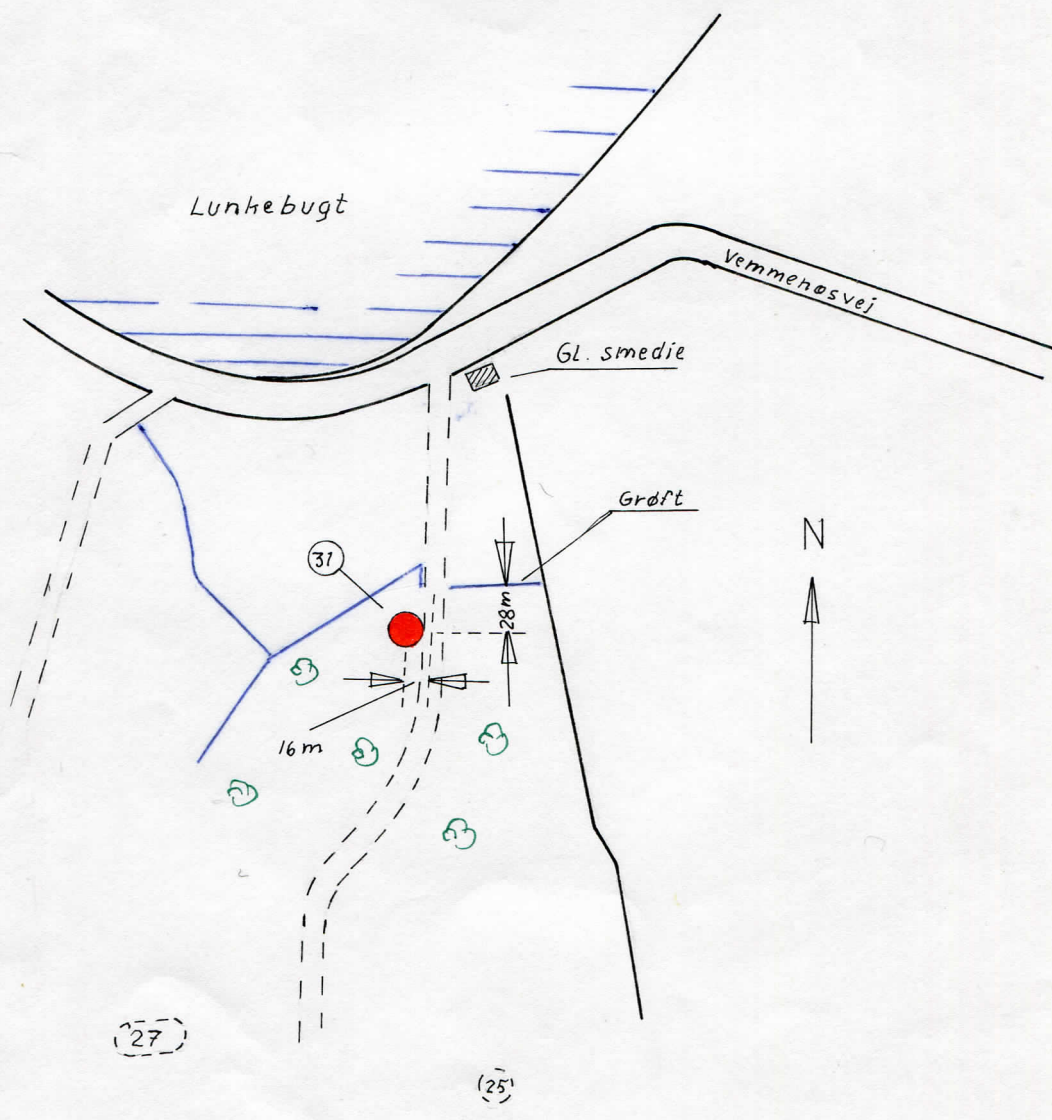
Bjerreby

Lav højning i ahornplantage med enkelte randsten og spredte sten overalt i højen.

Højde: 0,5 m

Diameter af stenkreds: 7 m

" " høj: 9 m



Tåsinges fortidsminder

TÅSINGE MUSEUMSLAUG

Registrerings nr. (32)

Reg. dato: 24. 5. 1975

(FSM nr. 8)

Sted: Vemmenæs

(NM nr. 9)

Matr. nr. 5

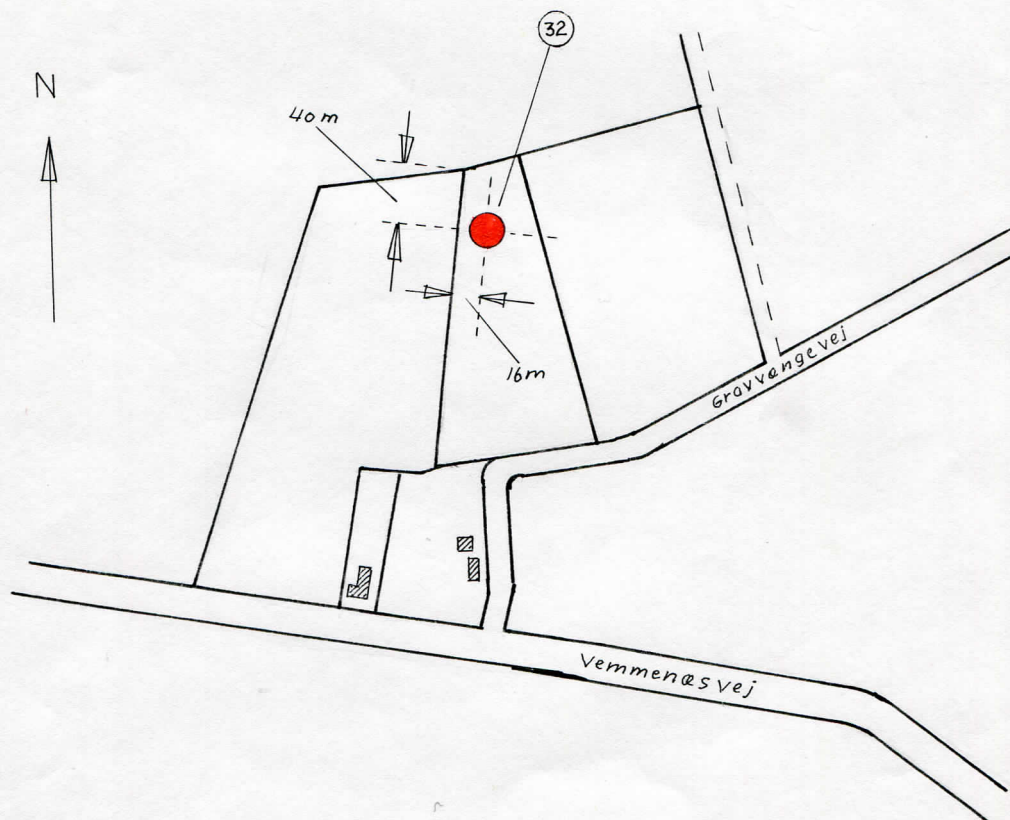
Art: højtomt

Sogn: Bjerreby




Nationalmuseets sognebeskrivelse: større sten i overpløjet høj. Stenene er forlængst fjernet og nu ses kun en ganske svag højning beliggende i frugtplantage.

Højde: 0,5 m Diameter: 18 m



Registrerings nr. (33)
 (FSM nr. 7)
 (NM nr. 8)
 Art: høj

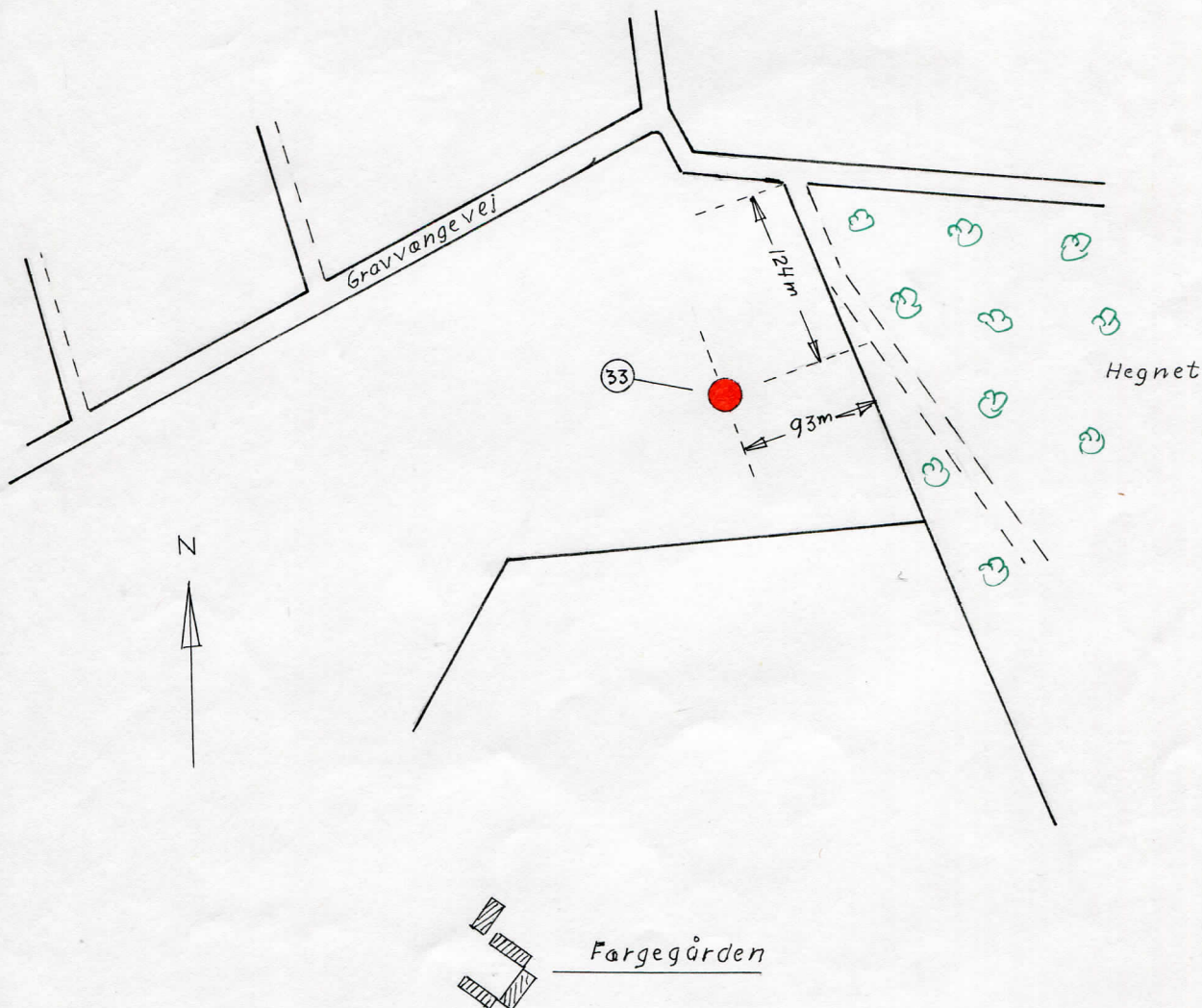
Reg. dato: 24. 5. 1975
 Sted: Vemmenæs
 Matr. nr. 2 a
 Sogn: Bjerreby



Lav, meget udpløjet høj beliggende i dyrket mark tilhørende Vemmenæs færgesgård. Marken kaldtes "Stenløkke".

Skovfoged Illemann har i sin tid berettet at der på stedet var en høj medstensætning. Denne er nu fuldstændig forsvundet. På det gamle matrikelskort (1788) er vist, omend utydeligt, en samling store sten det pågældende sted.

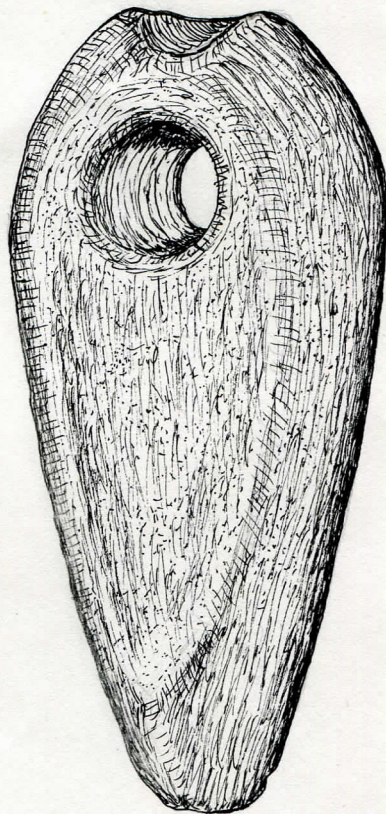
Højde: 0,8 m Diameter: 28 m



Fundet nær ved højen på
Vemmenæs færgegårds mark :



Fint tilhugget ende af dolk.



Repareret stridsøkse
af grønsten.

Tåsinges fortidsminder

TÅSINGE MUSEUMSLAUG

34

Registrerings nr.

34

Reg. dato:

24. 5. 1975

(FSM nr.

)

Sted:

Tvedskov

(NM nr.

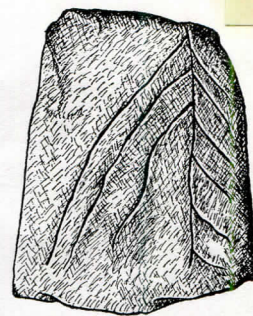
)

Matr. nr.

Art: høj

Sogn:

Bjerreby



Lav, hvælvet høj beliggende på fladt terræn i bøgeskov. Ingen påviselige sten.

Højde: 0,5 m

Diameter: 12 m

