

Tåsinges fortidsminder

TÅSINGE MUSEUMSLAUG

Registrerings nr. 143

Reg. dato: 14. 3. 1978

(FSM nr.)

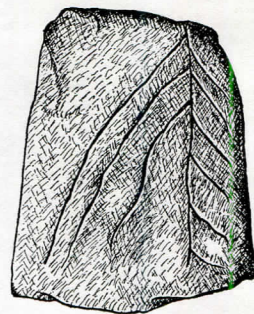
Sted: Vornæs

(NM nr.)

Matr. nr. 30 a (Strammelse)

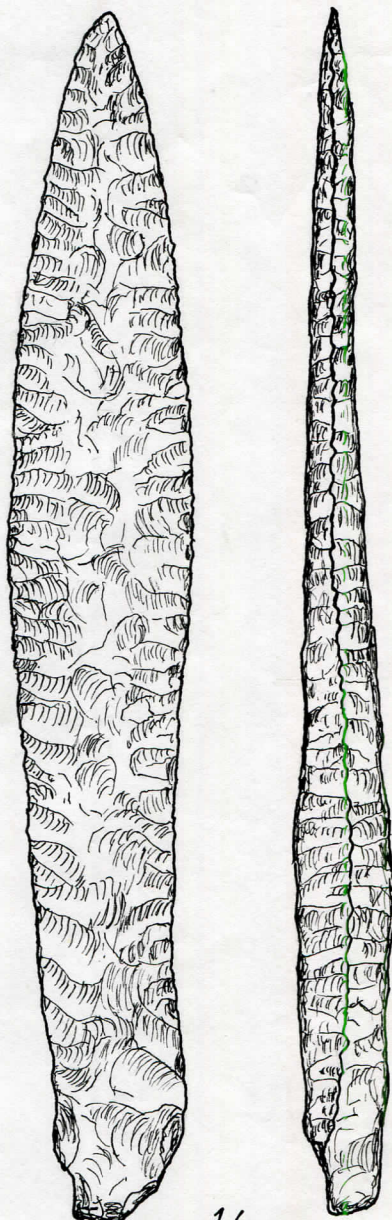
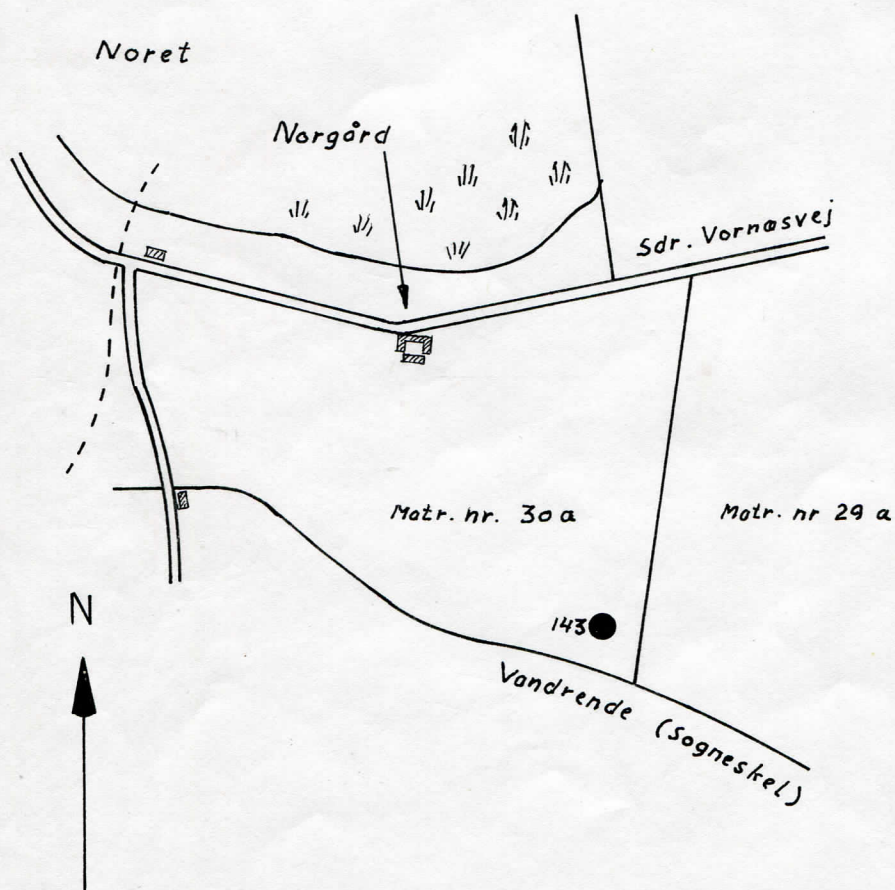
Art: Flintdolke

Sogn: Landet



I det sydøstlige hjørne af Norgårdens mark er på det afmærkede sted på jordoverfladen fundet en meget velbevaret og fint tilhugget lancetformet flintdolke. Da der ikke kendes gravanlæg på stedet eller i nærheden, må det betragtes som et tilfældigt løsfund.

Dolken opbevares af ejeren på gården.



Tåsinges fortidsminder

TÅSINGE MUSEUMSLAUG

Registrerings nr. 144

Reg. dato: 15. 8. 1978

(FSM nr.)

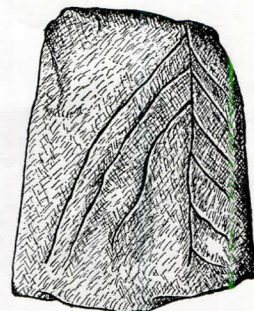
Sted: Vornæs

(NM nr.)

Matr. nr. 32 x (Strammelse)

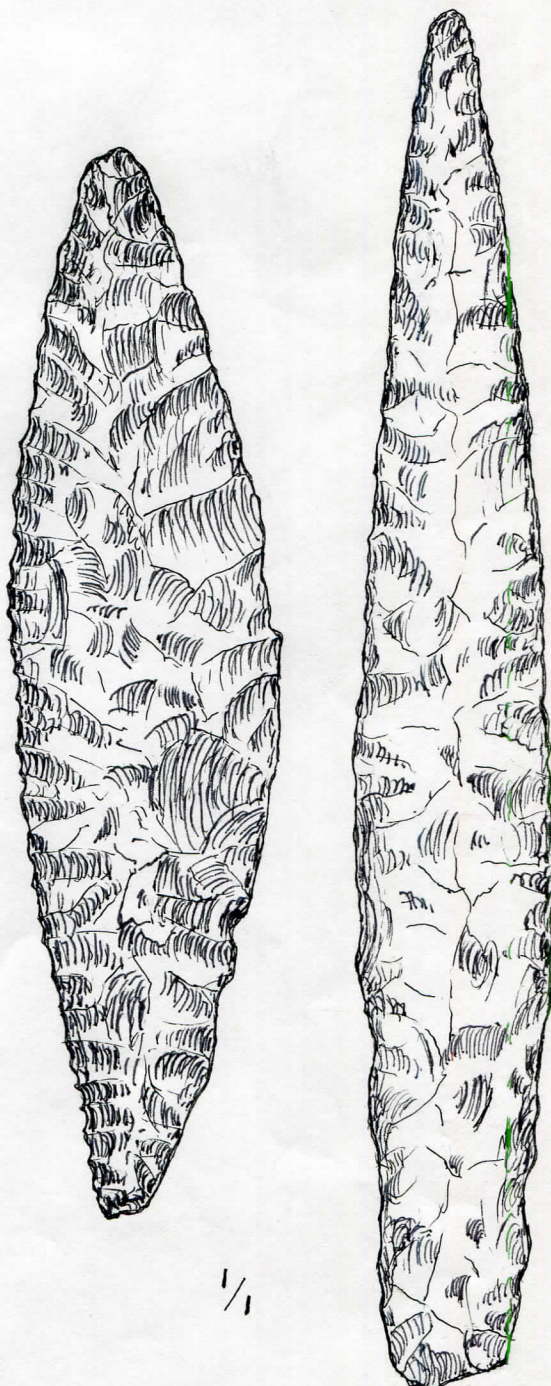
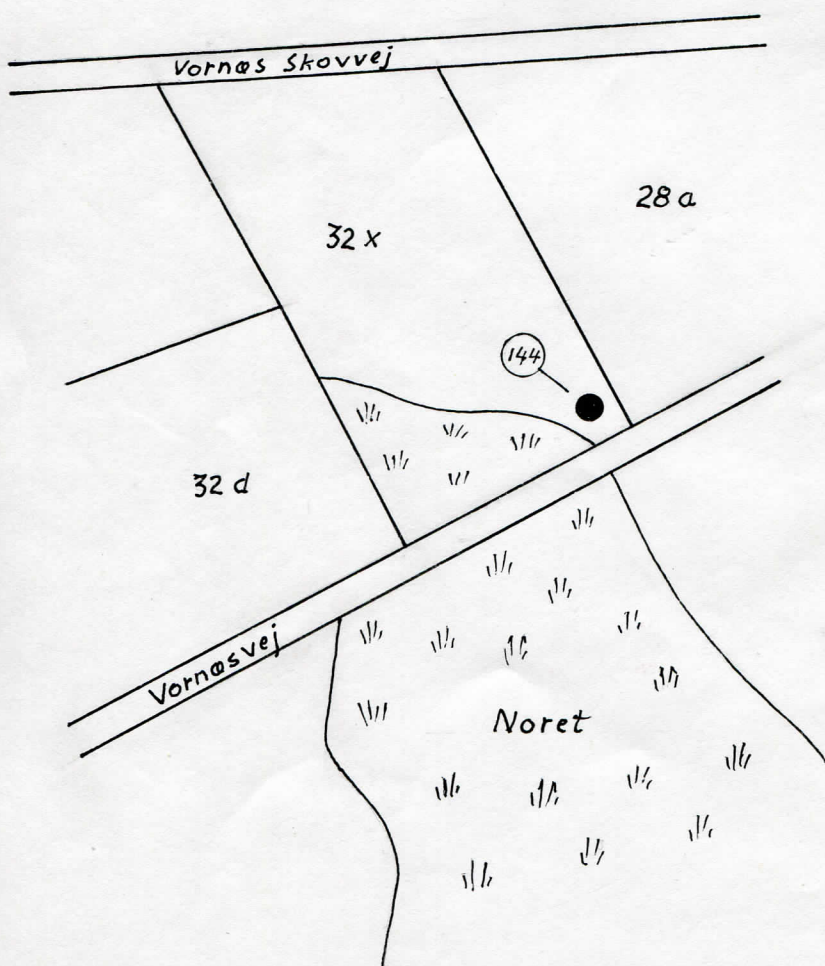
Art: flintredskaber

Sogn: Landet



I det sydøstlige hjørne af marken matr. nr. 32 x (Strammelse) i Vornæs umiddelbart ved bredden af engarealet Noret er med få meters afstand fundet en halvmåneformet flintsegl af grå-brun flint og en lancetformet dolk af hvid flint. Begge redskaber er hele og uskadte og førstnævnte bærer præg af at være nyligt opskærpet.

N

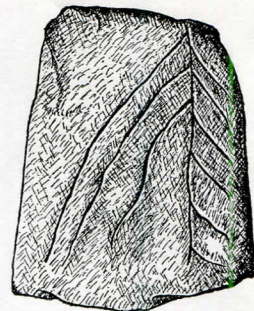


Tåsinges fortidsminder

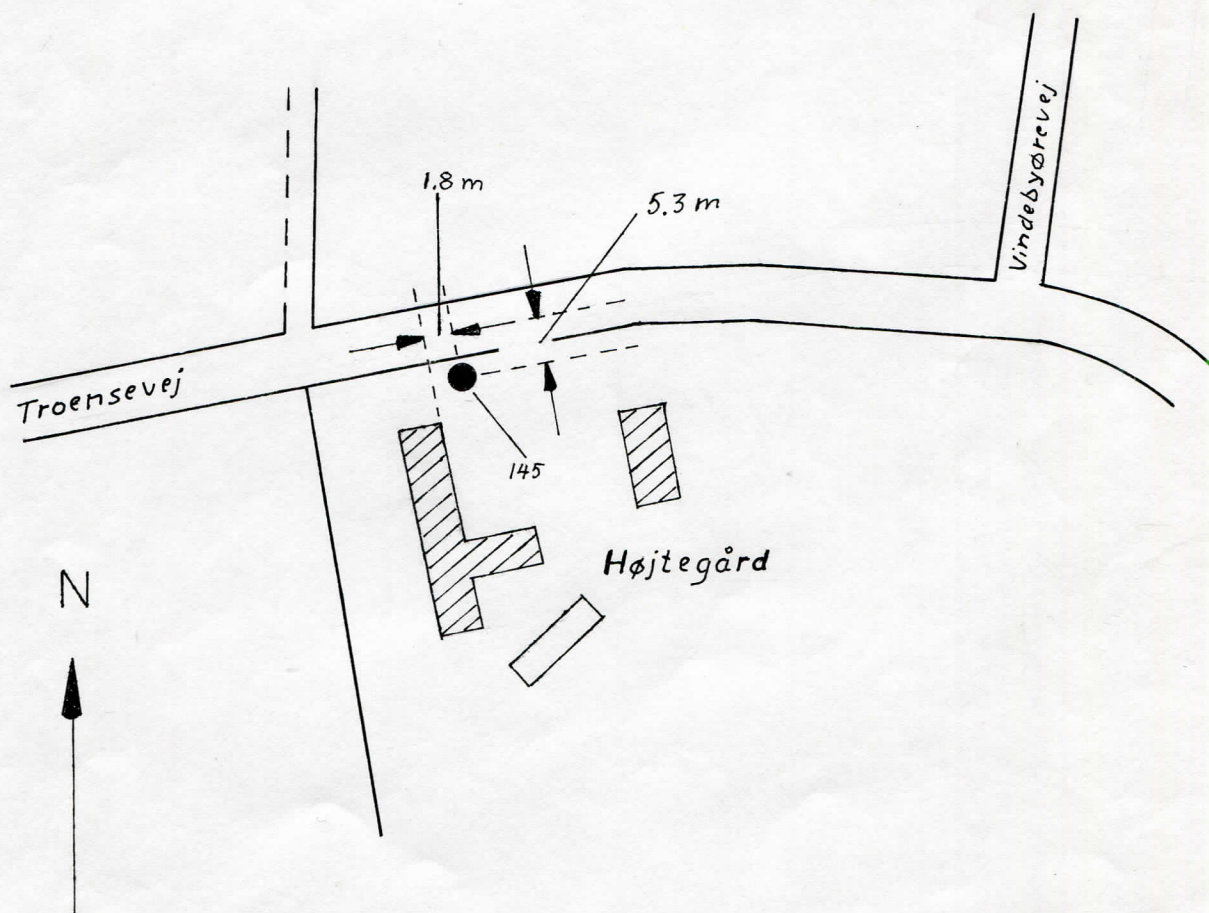
TÅSINGE MUSEUMSLAUG

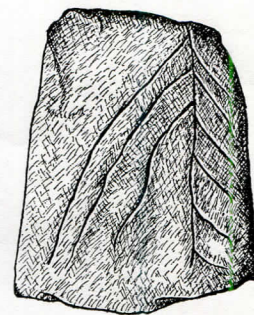
Registrerings nr. 145
 (FSM nr.)
 (NM nr.)
 Art: skålsten

Reg. dato: 17. 9. 1978
 Sted: Vindeby
 Matr. nr. 4 a
 Sogn: Bregninge



I et beplantet stengærde langs vejen ud for gårdspladsen til "Højtegården" i Vindeby står en granitsten, 40 x 60 cm, højde over jorden ca 50 cm. På den mest flade side, der vender mod nord, findes 14 skåltegn, 6 - 2,5 cm i diameter og fra 1,1 - 0,2 cm i dybden. Ifølge ejerens oplysning har stenen siddet som grundsten under gårdens gamle stuehus, hvilket bekræftes af tjærerester i enkelte af skålgruberne.

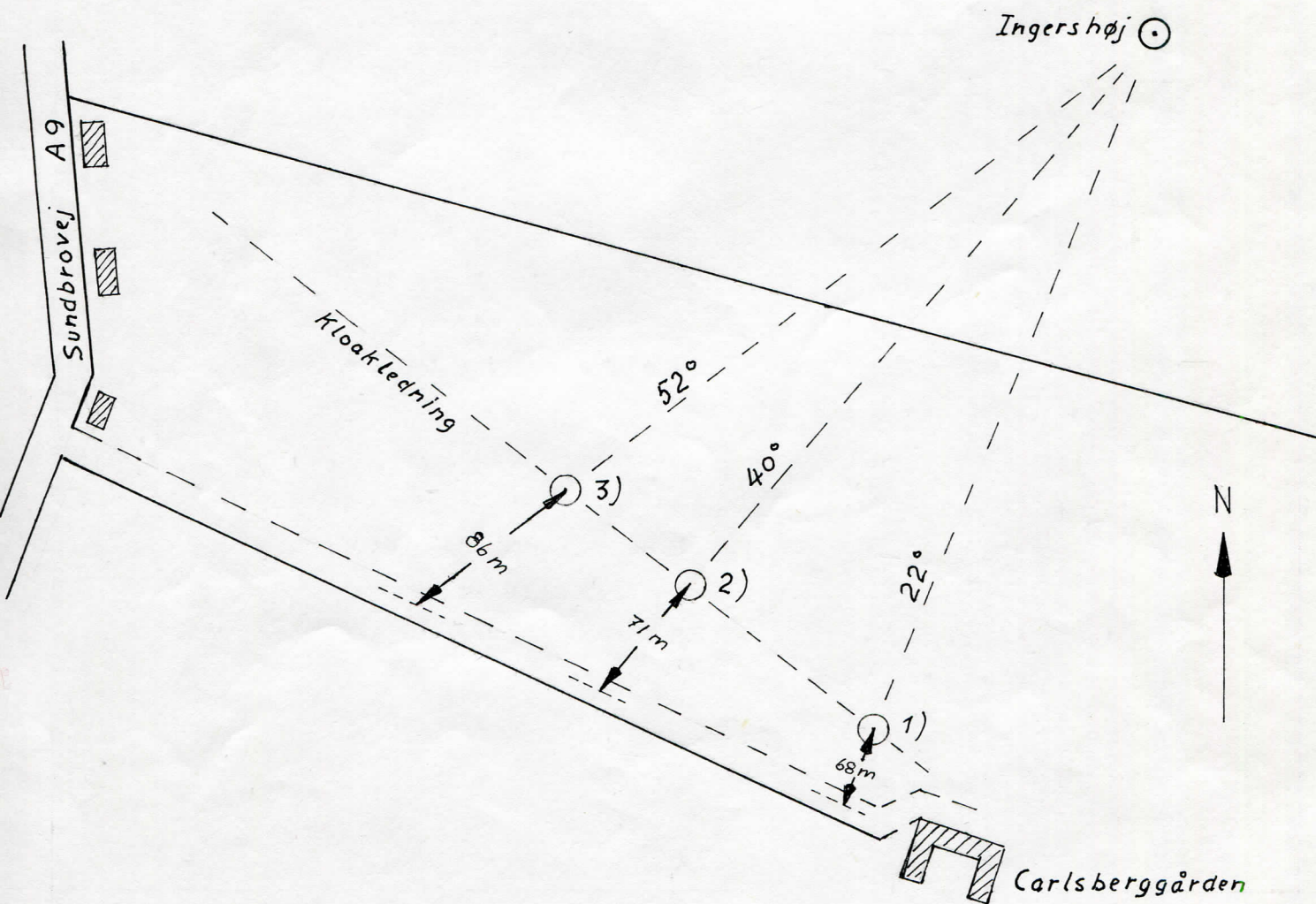




Registrerings nr. 146
 (FSM nr.)
 (NM nr.)
 Art: Affaldsgruber

Reg. dato: 22. 11. 1978
 Sted: Bregninge
 Matr. nr. 9 b
 Sogn: Bregninge

Under gravning af grøft til kloakledning på marken matr. nr. 9 b tilhørende Carlsberggården i Bregninge har man gennemgravet 3 formodede affaldsgruber, hvis profiler tegnede sig ret tydeligt på grøftens sider: 1) En oval 3,5 m bred nedgravning, hvis dybeste punkter 140 cm under nuværende jordoverflade. 2) En cirkelbuet grube 190 cm bred nedgravet til 90 cm i dybden. 3) Større nedgravet plads eller grube, der skæres af grøften på en længde af 10,6 m, men hvis udstrækning iøvrigt er ukendt. Dybde fra nuværende overflade ca 120 cm. I bunden af gruberne kunne flere steder iagttages et sort affaldslag indeholdende skår af lerkar, muslingeskaller og sodsværtede sten. Grubernes placering i det bælte af bakkeskråningen der har leret undergrund antyder at det primære formål har været at skaffe ler. Efter lerkarskårene må gruberne dateres til førromersk jernalder. Pejlekurserne forstås retvisende.



Tåsinges fortidsminder

TÅSINGE MUSEUMSLAUG

Registrerings nr. 147

Reg. dato: 28. 3. 1979

(FSM nr.)


Sted: Vornæs skov

(NM nr.)

Matr. nr.

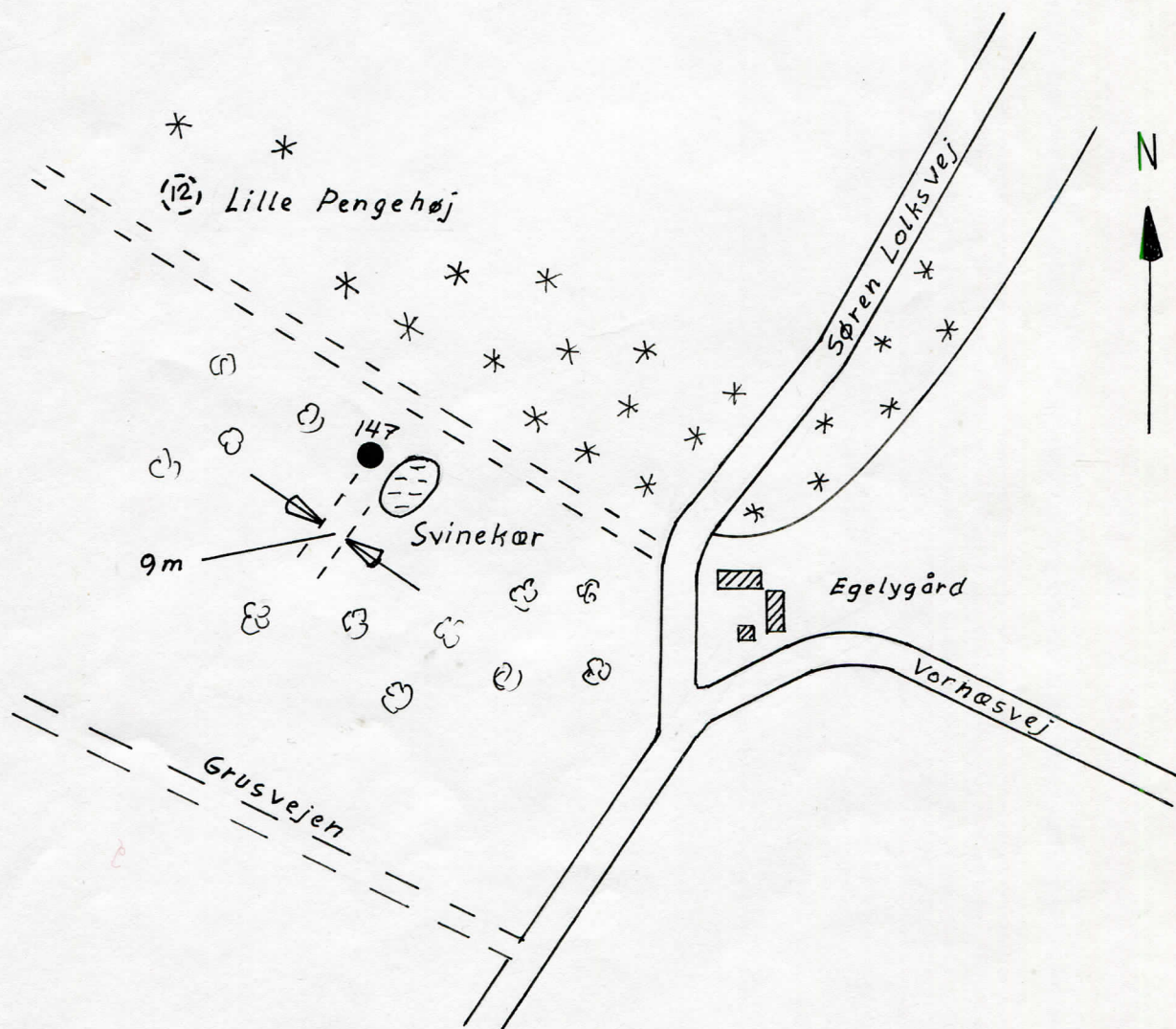
Art: Skålsten

Sogn: Landet



I Vornæs skov, sydøst for Lille Pengehøj (reg. nr. 12) umiddelbart nordvest for vandhullet "Svinekær", ligger en stor jordfast sten, ca 1,2 x 0,8 m ved jordoverfladen og ca 0,4 m høj.

På den mod sydøst skrånende overflade, omtrent midt på stenen ses et noget forvitret skåltegn ca 3 cm i diameter og ca 1 cm dybt.



Tåsinges fortidsminder

TÅSINGE MUSEUMSLAUG

Registrerings nr. 148

Reg. dato: 15. 5. 1979

(FSM nr.)

Sted: Bækkehave klint

(NM nr.)

Matr. nr. 27 a (Strammelse)

Art: Kogestensgruber

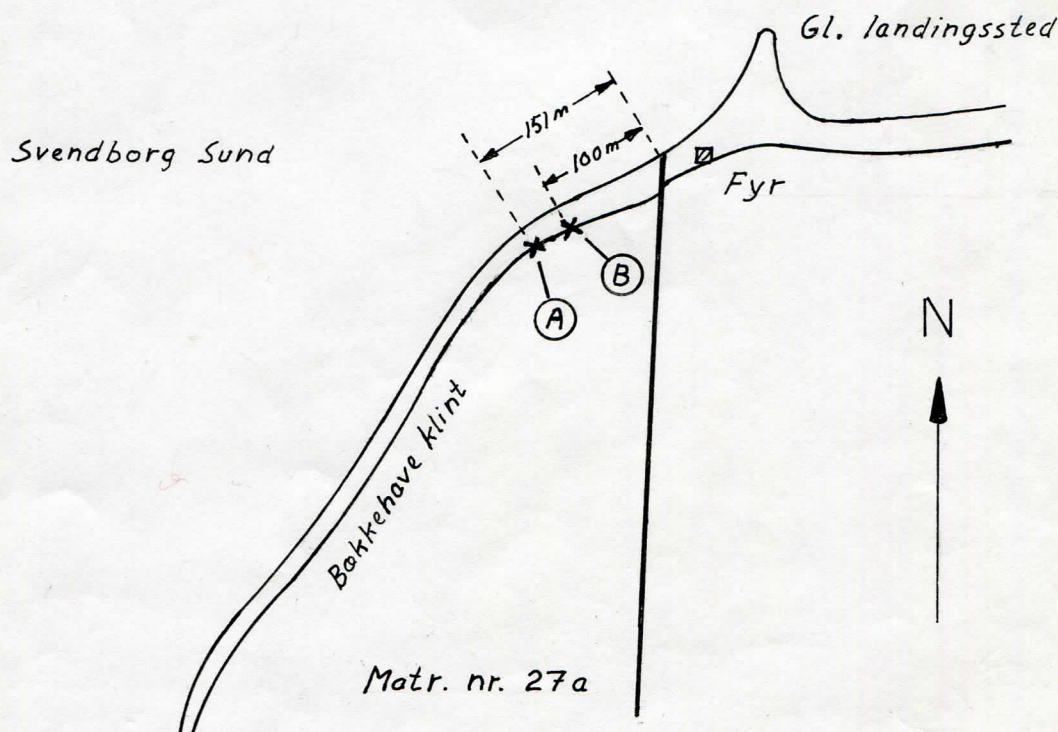
Sogn: Landet



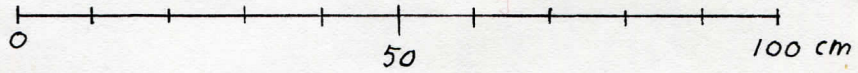
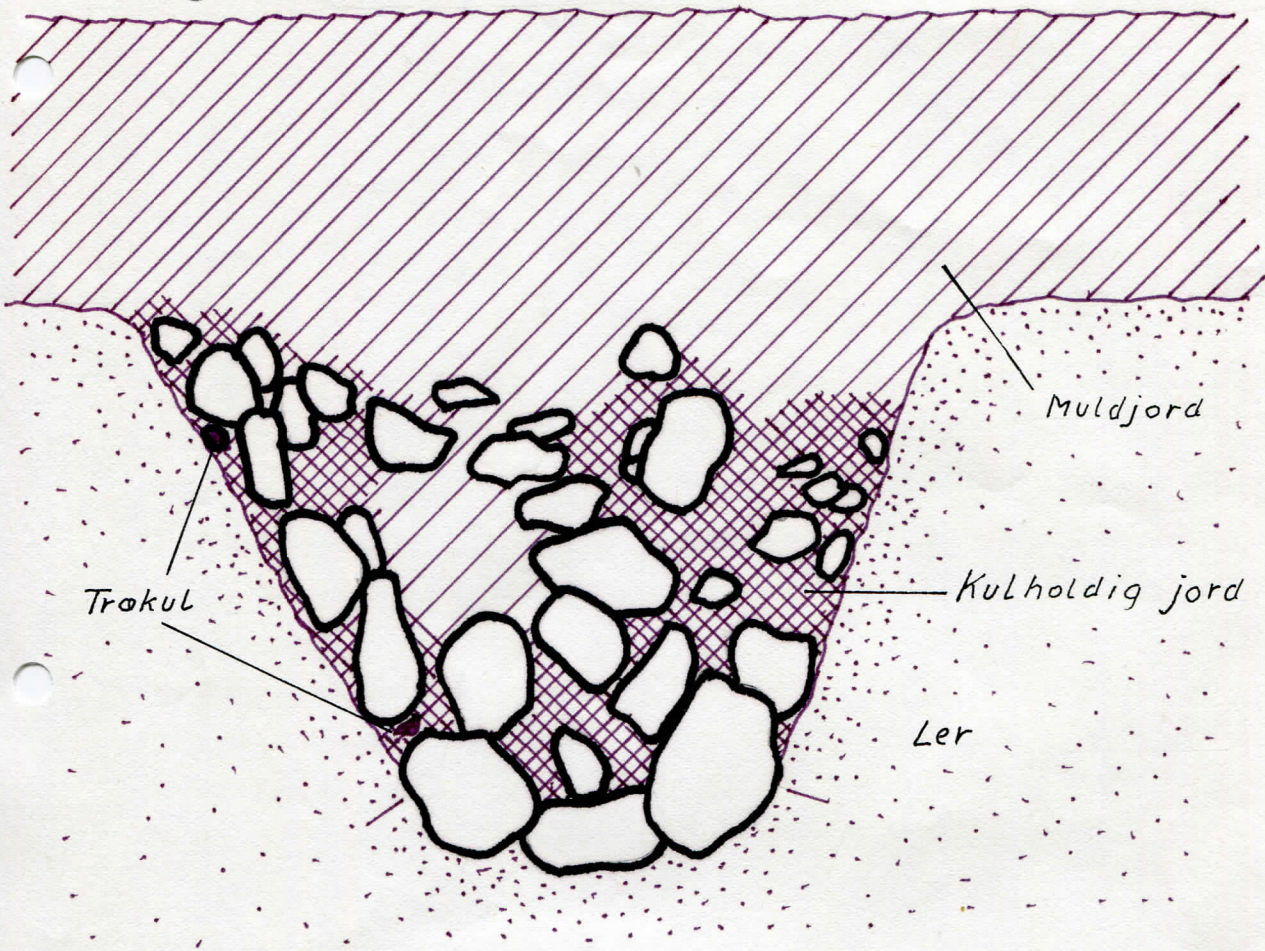
En del af Bækkehave klint tilhørende "Strandgården" i Vornæs var i løbet af vinteren 1979 skredet ned. Derved afslørede i lodrette snit orienteret NØ-SW to kogestensgruber:

A) En dyb kegleformet, meget regelmæssigt udført nedgravning fyldt op med sodsværtede og ildskørnede sten af varierende størrelse. Jordfylden mellem stenene bestod af dels muldjord, dels sort, kulblandet jord med enkelte trækulsrester. Derudover fandtes ved udgravningen intet, der umiddelbart kunne datere anlægget. 4 hovedstore sten var fast nedstampet i leret og dannede grubens bund, der tilsyneladende ikke blev udskiftet ved gentagen brug.

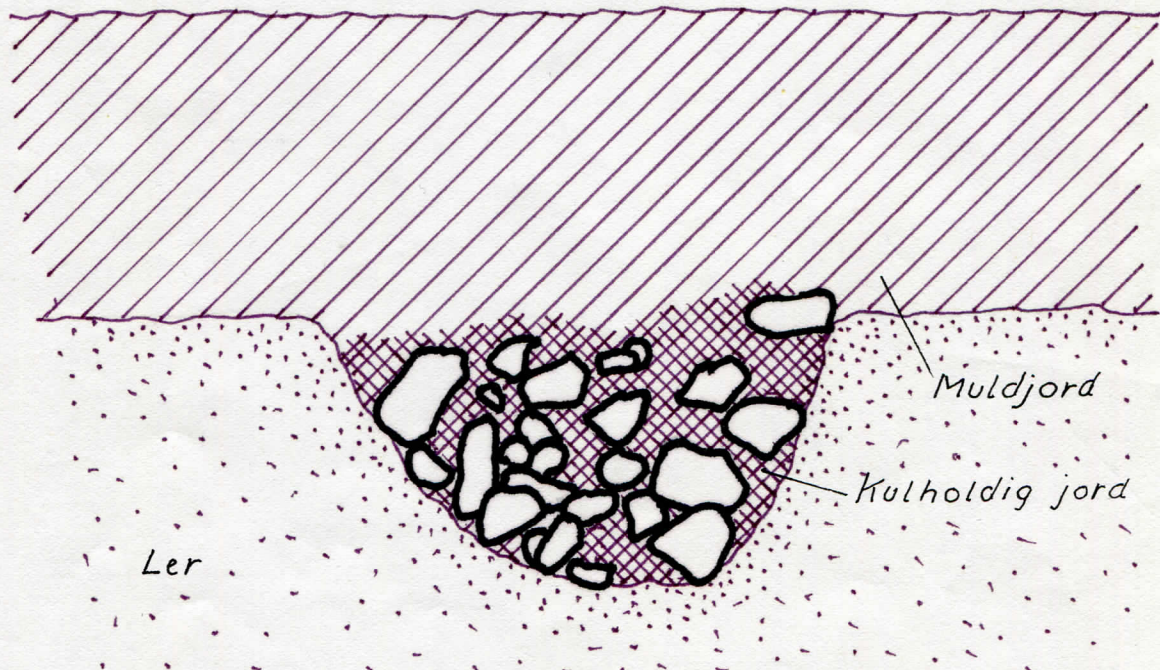
B) En skålformet, 35 cm dyb nedgravning i undergrunden, fyldt med ildskørnede sten af forskellig størrelse, dog mest håndstore. Denne grube havde ikke fast bund, da selv de underste sten var ildskørnede og omgivet af mørk trækulsholdig jord.

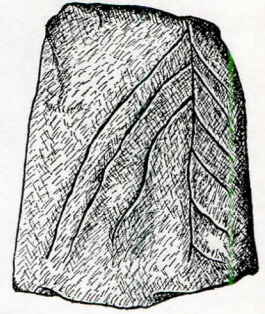


A



B





Registrerings nr.	149	Reg. dato:	24. 8. 1979
(FSM nr.))	Sted:	Vårø Knude
(NM nr.))	Matr. nr.	26
Art:	A kulturlag	Sogn:	Bjerreby
	B kogestensgrube		

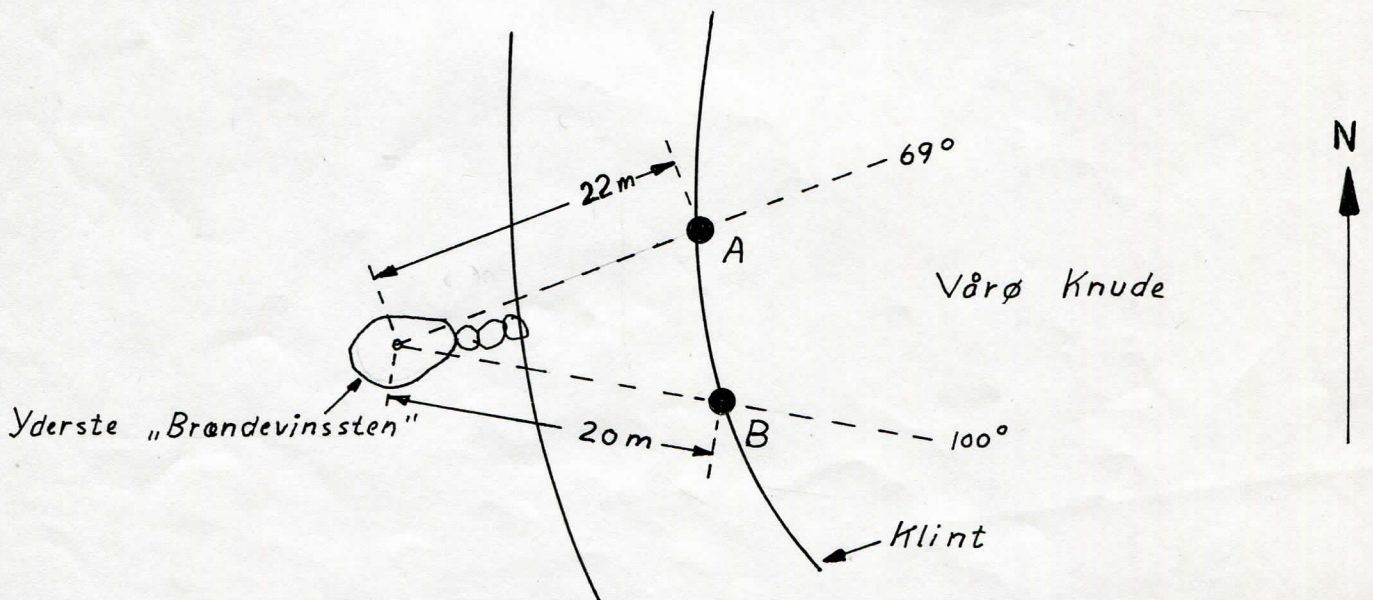
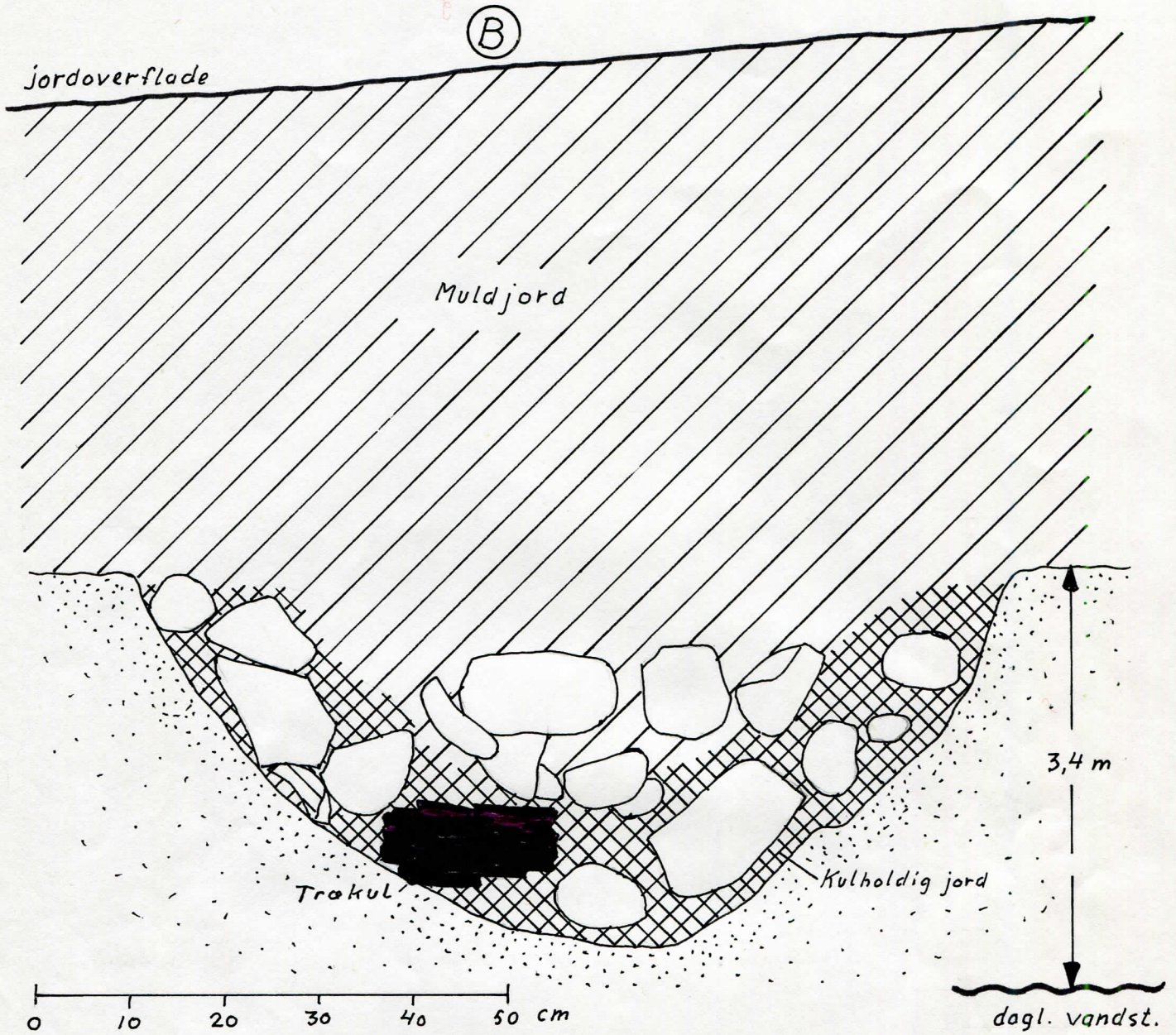
A) I den lave klint ved foden af Vårø Knude havde højvande fjernet en del materiale og derved afsløret et kulturlag i ca 2 m bredde ca 80 cm under jordoverfladen indeholdende sodsværtede ildskørnede sten, sort jord og trækulsrester. Undergrunden bestod af gult sand. Ved udgravningen viste det sig at laget kun strakte sig yderligere ca 50 cm mod øst, så størstedelen må formodes at være skyllet bort. Der blev ikke fundet daterbart materiale.

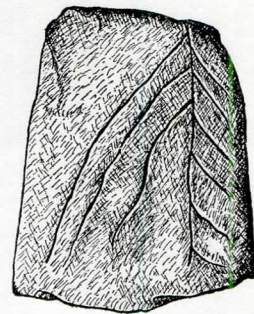
B) I den høje klint, ca 10 m syd for anlæg A var ved nedskridning af klinten afsløret en såkaldt "kogestensgrube" eller jordovn, der ved udgravning viste sig at være en meget regelmæssig grubeformet nedgravning i undergrundens gule lerede sand.

Gruben, der var 90 cm bred og 40 cm dyb, indeholdt sodsværtede, ildskørnede sten af varierende størrelse samt et ret stort stykke forkullet træ, der dog ikke kunne optages i hel tilstand. Langs grubens bund og sider var stenene lejret i mørkfarvet, nogle steder kulsort jord, medens stenene i grubens midte var lejret i muldjord af samme slags som det øvrige muldlag.

Oldsagsliste.

3315 X 1 : Trækulstykker fra anlæg B





Registrerings nr. 150

Reg. dato: 26. 8. 1979

(FSM nr.)

Sted: Nørreskov strand

(NM nr.)

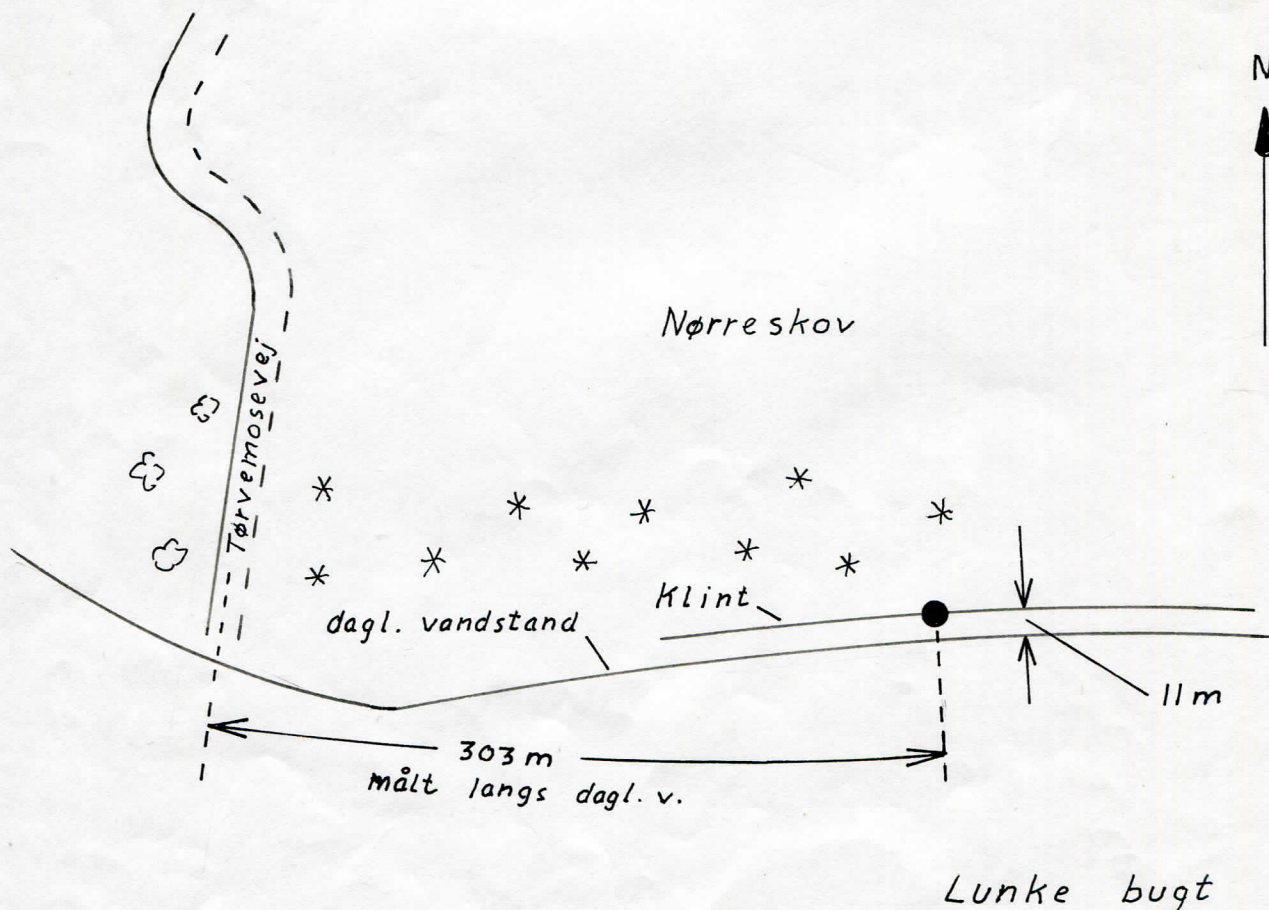
Matr. nr.

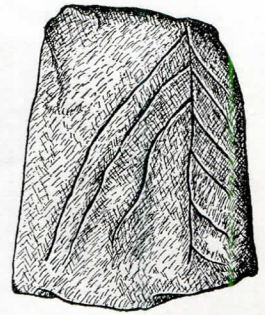
Art: Kulturlag

Sogn: Landet

Ved nedskridning af klinten ved Nørreskov strand var på det angivne sted kommet en meget uregelmæssig nedgravning til syne som et skråtliggende lag indeholdende enkelte sten og sortfarvet, nogle steder kulsort jord.

Et snit orienteret NV-SØ viste at nedgravningen var ca 2 m bred og et enkelt sted 90 cm dyb. Den centrale del fortsatte mod SV i ca 40 cm dybde som en almindelig, dog ret flad "kogestensgrube" med sodsværtede sten og enkelte trækulstykker. Muldlaget var kun ca 10 cm tykt og undergrunden bestod af ret fast gult ler. Der fandtes intet, der kunne datere anlægget.





Registrerings nr. 151

Reg. dato: 28. 8. 1979

(FSM nr.)

Sted: Melby, Skovballevej 52

(NM nr.)

Matr. nr. 3 b

Art: Bopladslag

Sogn: Landet

Under gravning af en rende til udmugningsanlæg ved gården Ny Fruegård i Melby har man i ca 70 cm dybde gennemgravet et kulturlag indeholdende lerkarskår, ildskørnede sten og enkelte muslingeskaller. På grund af indtrængende vand, tidnød og andre omstændigheder kunne lagets udstrækning og tykkelse ikke konstateres. De opgravede lerkarskår, formentlig førromersk jernalder bestod af bl. a. :

1 midterskår af ret grovt rødbrændt gods fra kar med største diameter 32 cm.

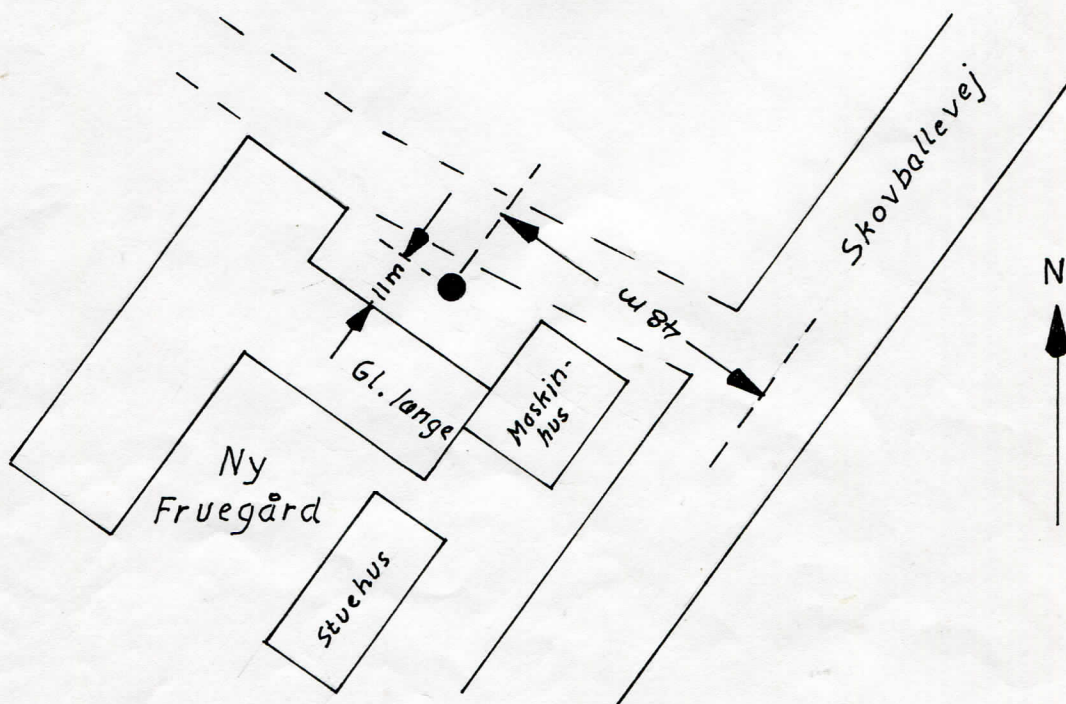
1 randskår med brun overflade og sort kerne, 7 mm godstykkelse fra kar med tynd rand og 30 cm mundingsdiameter.

1 randskår af rødbrændt gods med tynd rand og mundingsdiameter på 16 cm.


Desuden forskellige skår af grovt sort og rødbrændt gods. Ingen af de opsamlede skår havde ornamenten af nogen art.

Oldsagsliste.

X 1 skårfund fra opgravningen.



Skårfund fra opgravningen mrk. X 1



Registrerings nr. 152

(FSM nr.)

(NM nr.)

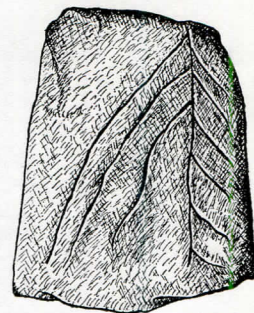
Art: Skålsten

Reg. dato: 2. 1. 1980

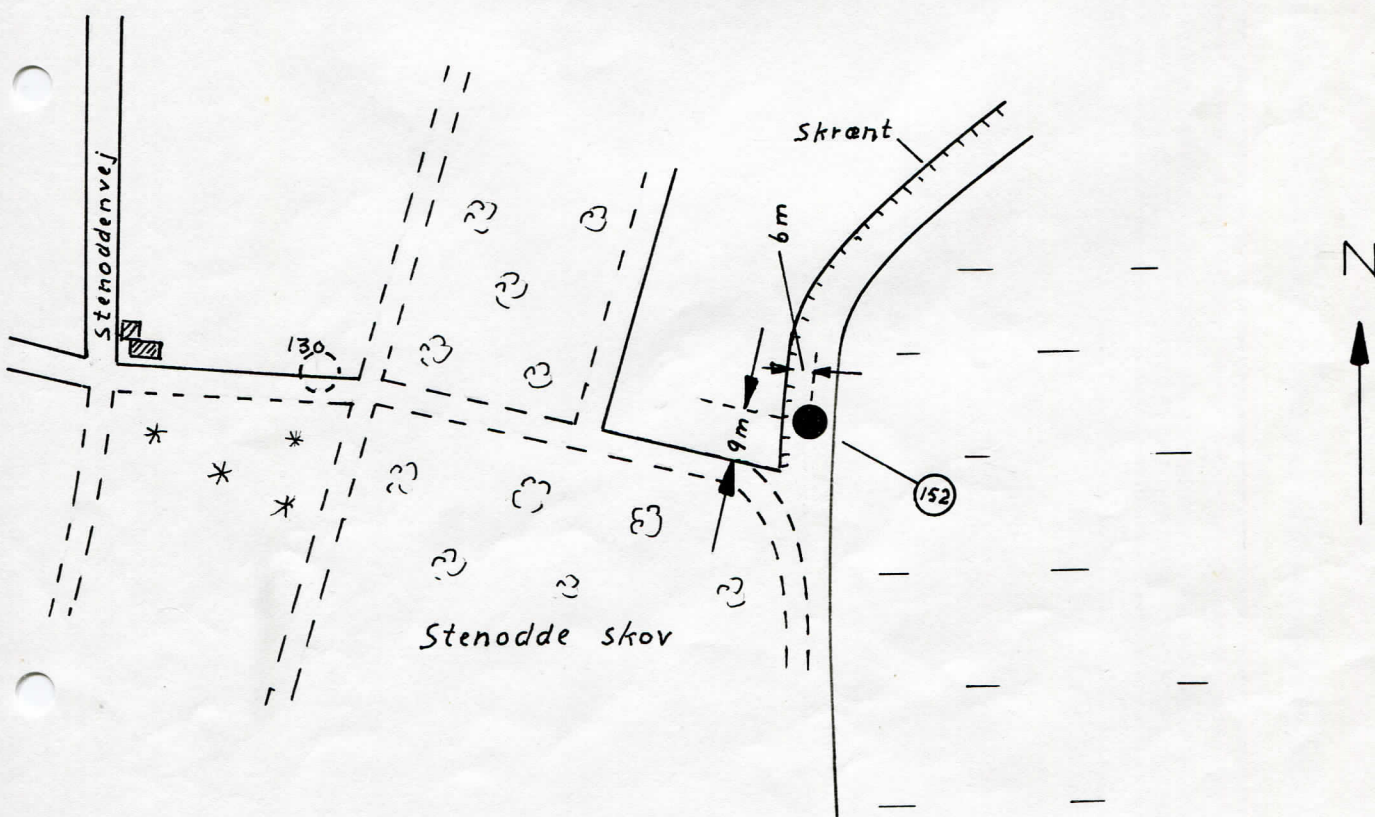
Sted: Stenodde skov

Matr. nr.

Sogn: Bjerreby



På strandbredden ved Stenoddeskoven ligger på det indmålte sted en mørk sten af aflang, trekantet form, 90 cm lang og 70 cm bred. Midt på den mod øst skrånende overflade ses et tydeligt skåltegn med jævn, glat bund ca 4 cm i diameter og 1 cm dybt.



Registrerings nr. 153

Reg. dato: 2. 1. 1980

(FSM nr.)

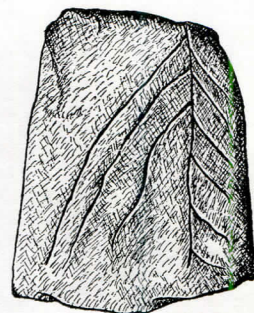
Sted: Stenodden

(NM nr.)

Matr. nr.

Art: Skålsten

Sogn: Bjerreby



I Stenoddeskoven, ikke langt fra den yderste pynt og kun 10 m fra den ret høje skrænt ligger en ret stor aflang sten orienteret ø - v , længde 170 cm, bredde 70 cm. Den sydlige side er plant afsprængt, sprængningsmærker ses i kanten. Nærmest den østlige ende af den ret flade overside ses et meget dybt men ret regelmæssigt skåltegn. Diameter 6,5 cm, dybde 3,5 cm.

