
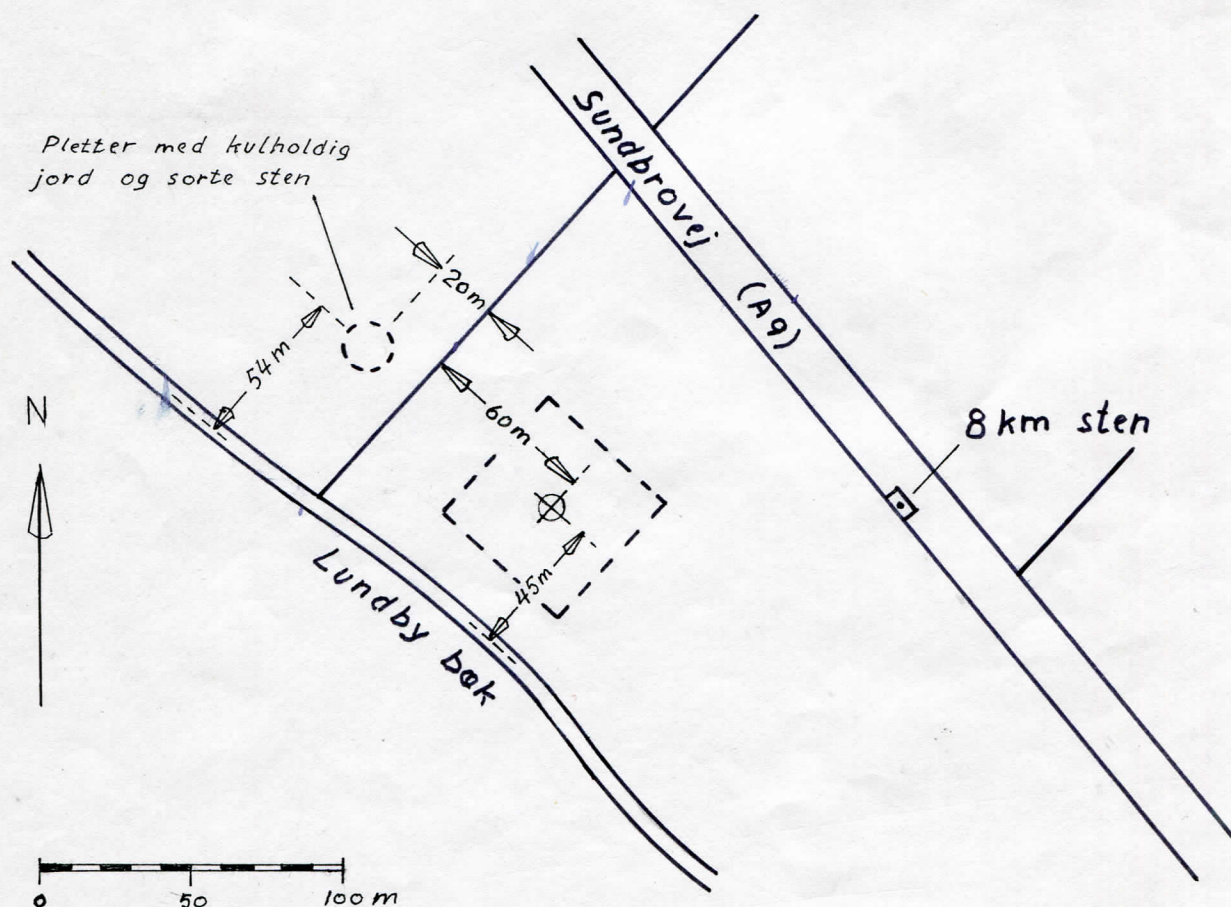


Registrerings nr.	132	Reg. dato:	3. 3. 1977
(FSM nr.))	Sted:	Lundby mark
(NM nr.))	Matr. nr.	7
Art:	boplads	Sogn:	Landet



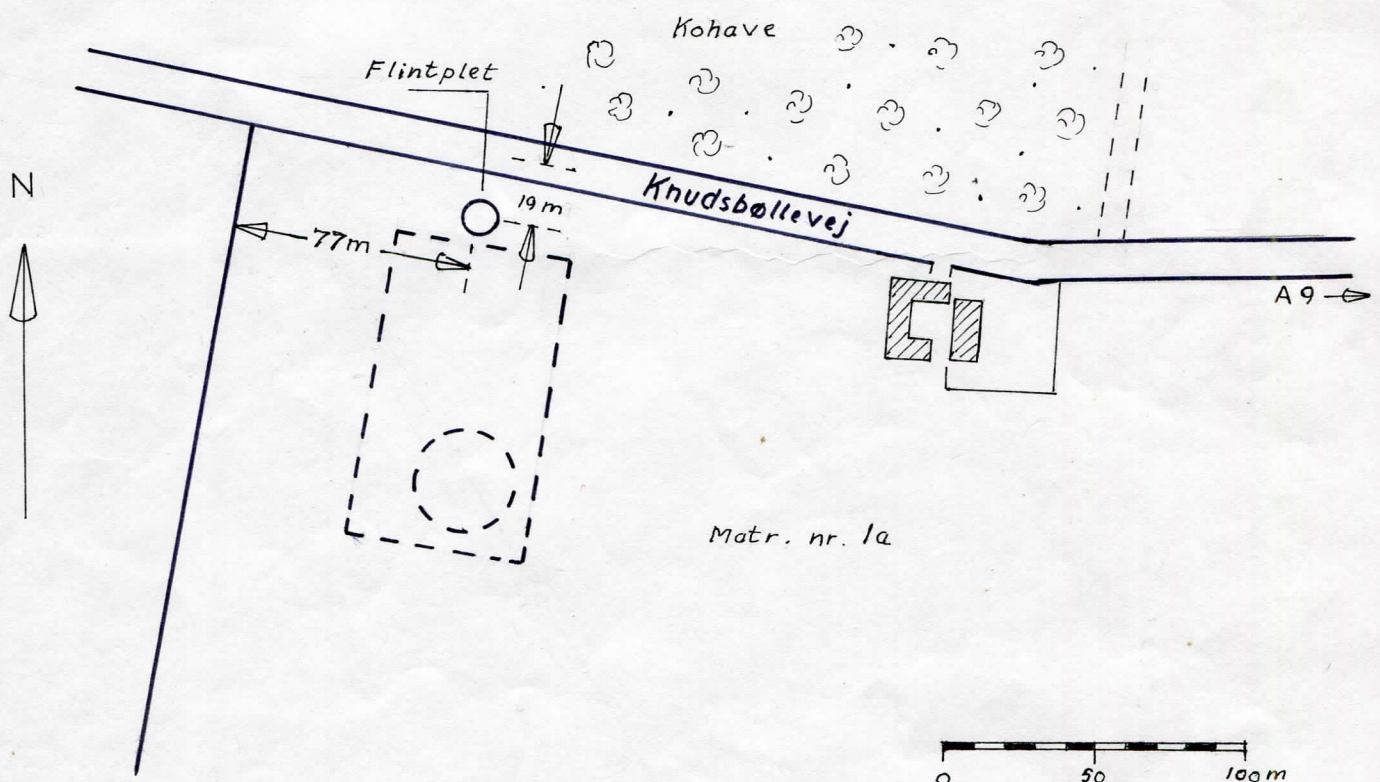
Ved rekognosering på marken matr. nr. 7 af Lundby, der fra hovedvejen (A 9) skråner jævnt ned mod Lundby bæk, er fundet en stærk koncentration af keramik på overfladen, hovedsagelig inden for den stiplede ramme, der formodes at være stedet for en jernalder-boplads. 335 for størstedelen mindre skår er opsamlet, deraf 63 indbyrdes forskellige randskår. Skårene er meget forskellige i farve og struktur. Godstykkelsen varierer fra 3 mm til 17 mm. Egentlige ornamentter findes kun på 2 skår, på det ene vandrette parallelle furer, på det andet en slags vinkelbånd. Endvidere fandtes, dog i bunden af pløjelaget, nakkeenden af en tyndnakket økse af bjergart med et indgnedet skåltegn på den ene side. Såvel inden for rammen som på den tilstødende mark nordvest for pladsen fandtes pletter med kulholdig pløjejord og sorte sten.



Registrerings nr. 133 Reg. dato: 14. 3. 1977
 (FSM nr.) Sted: Knudsbølle
 (NM nr.) Matr. nr. 1 a
 Art: boplads og højtomt Sogn: Bregninge



Inden for den på kortskitsen viste rektangulære ramme er ved rekognosering fundet en del lerkarskår, der kunne tyde på tilstedeværelsen af en boplads, antagelig jernalder. 258 mindre skår er opsamlet på området, deraf 37 indbyrdes forskellige randskår. Skårene er meget forskellige i godstykkelse, farve og brænding. Kun et af skårene har som ornament en slags indstik under randen. Af flint fandtes på samme område 17 redskaber i henhold til fundliste. Inden for den stiplede cirkel fandtes flere pletter med kulholdig pløjejord og sorte sten. På samme mark, der skråner jævnt mod vest ses på det målsatte sted en flintplet ca 8 x 12 m i udstrækning meget tæt bestrøet med hvid krakeleret flint. Umiddelbart øst for flintpletten, der formodes at være resterne af en sløjfet høj, har ejeren fundet en meget velbevaret tyndnakket økse af hvid flint 20 cm lang, 6,5 cm bred ved æggen som det bredeste sted. Endvidere fandtes på samme sted selve æggen af en lignende økse.



Tåsinges fortidsminder

TÅSINGE MUSEUMSLAUG

Registrerings nr. 134

Reg. dato: 10. 9. 1977

(FSM nr.)

Sted: Mosegården Vornæs

(NM nr.)

Matr. nr. 31 a

Art: Boplads

Sogn: Landet



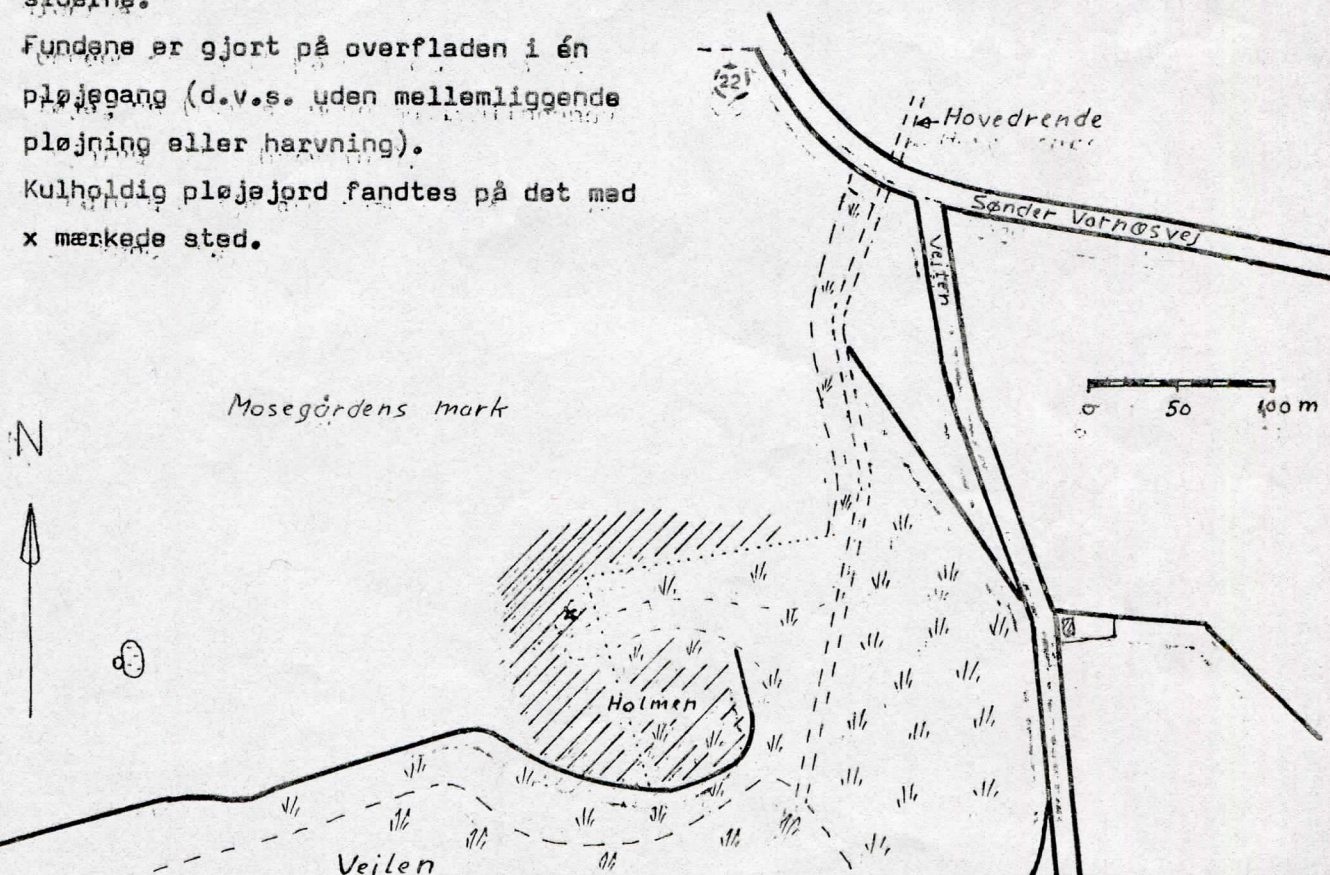
På Mosegårdens marker findes en lokalitet kaldet "Holmen", en svag højning der som en halvø skyder sig ud i Vornæs Vejle. På denne højning og dens nærmeste omgivelser (det på kortskitsen skraverede område) er ved gentagne rekognoseringer fundet en del flintredskaber på overfladen, muligt stammende fra en stenalderboplads på stedet. Den ene halvdel af "Holmen" er f. t. græsbevokset, hvorved fundmulighederne på det sted er stærkt begrænsede. Hovedsageligt indenfor det skraverede område er indtil nu opsamlet:

244 skiveskrabere	26 flækkeskrabere
35 øksefragmenter	2 flækkebor
5 bearb. flintstykker	1 slagsten
34 flækker	1 rygflække
12 skivebor	3 ægander af kernøkse
7 pilespidser ?	3 lerkarskår
1 slibestensfragment	

Desuden blev fundet en stor mængde flintafslag, der ikke var videre forarbejdet, men disse opsamledes ikke. Størstedelen af øksefragmenterne er tyknakkede med kvadratisk eller rektangulært tværsnit og slebet på bredsiderne.

Fundene er gjort på overfladen i én pløjegang (d.v.s. uden mellemliggende pløjning eller harvning).

Kulholdig pløjjord fandtes på det med x mærkede sted.



Tåsinges fortidsminder

TÅSINGE MUSEUMSLAUG

Registrerings nr. 135

Reg. dato: 30. 8. 1977

(FSM nr.)

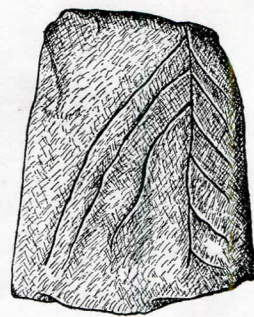
Sted: Vornæs skov

(NM nr.)

Matr. nr.

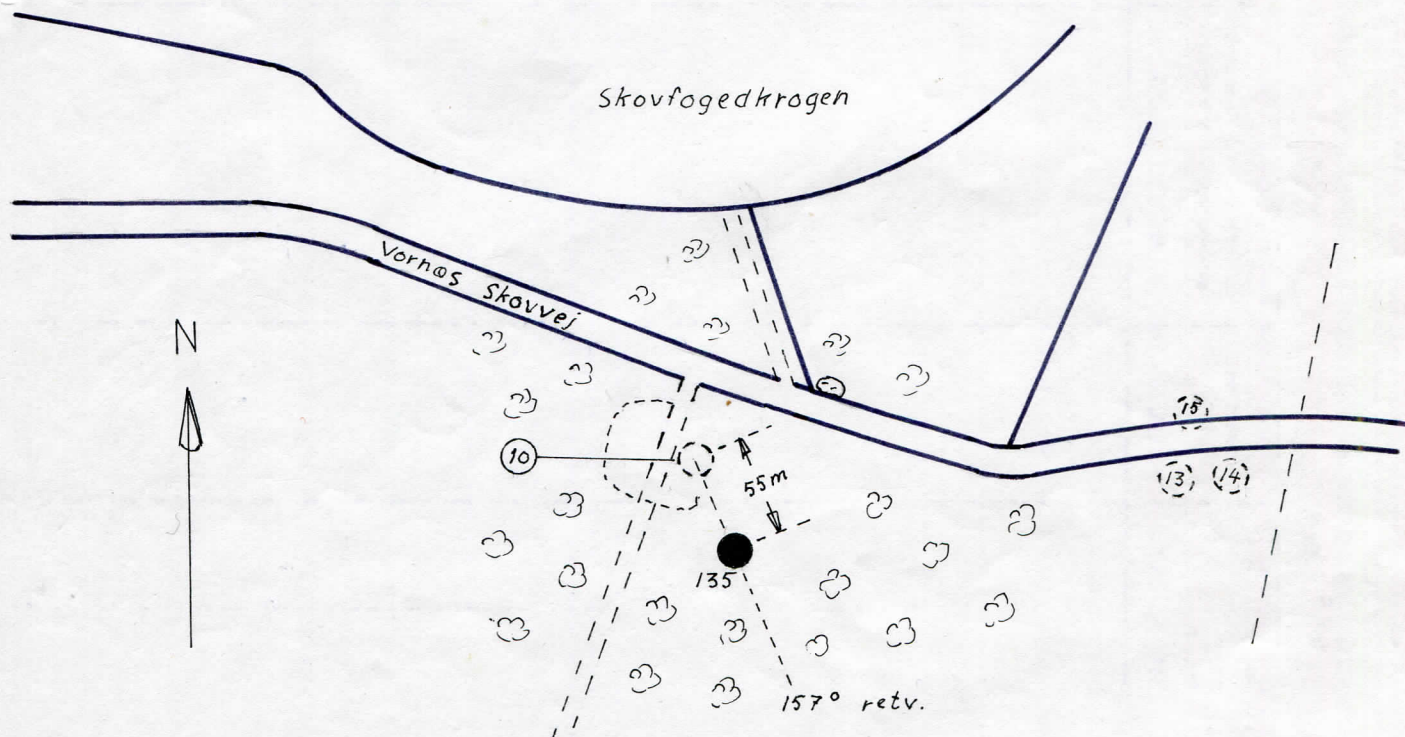

Art: Skålsten

Sogn: Landet



I den nordlige del af Vornæs skov nær ved bunden af Vornæs bugt (Skovfogedkrogen) og nær ved fortidsminde nr. 10 står en grålig sten, ca 1 m høj og 0,7 m bred ved jordoverfladen. Stenen er meget ujævn på overfladen undtagen på den ene side af den øverste noget tilspidsede ende, hvor den er mere glat, og her findes 11 skåltegn af meget varierende dybde og diameter.

Den anførte pejlekurs gælder fra midten af stenkredsen (reg. nr. 10)





Registrerings nr. 136

Reg. dato: 5. 11. 1977

(FSM nr.)

Sted: Bjernemark

(NM nr.)

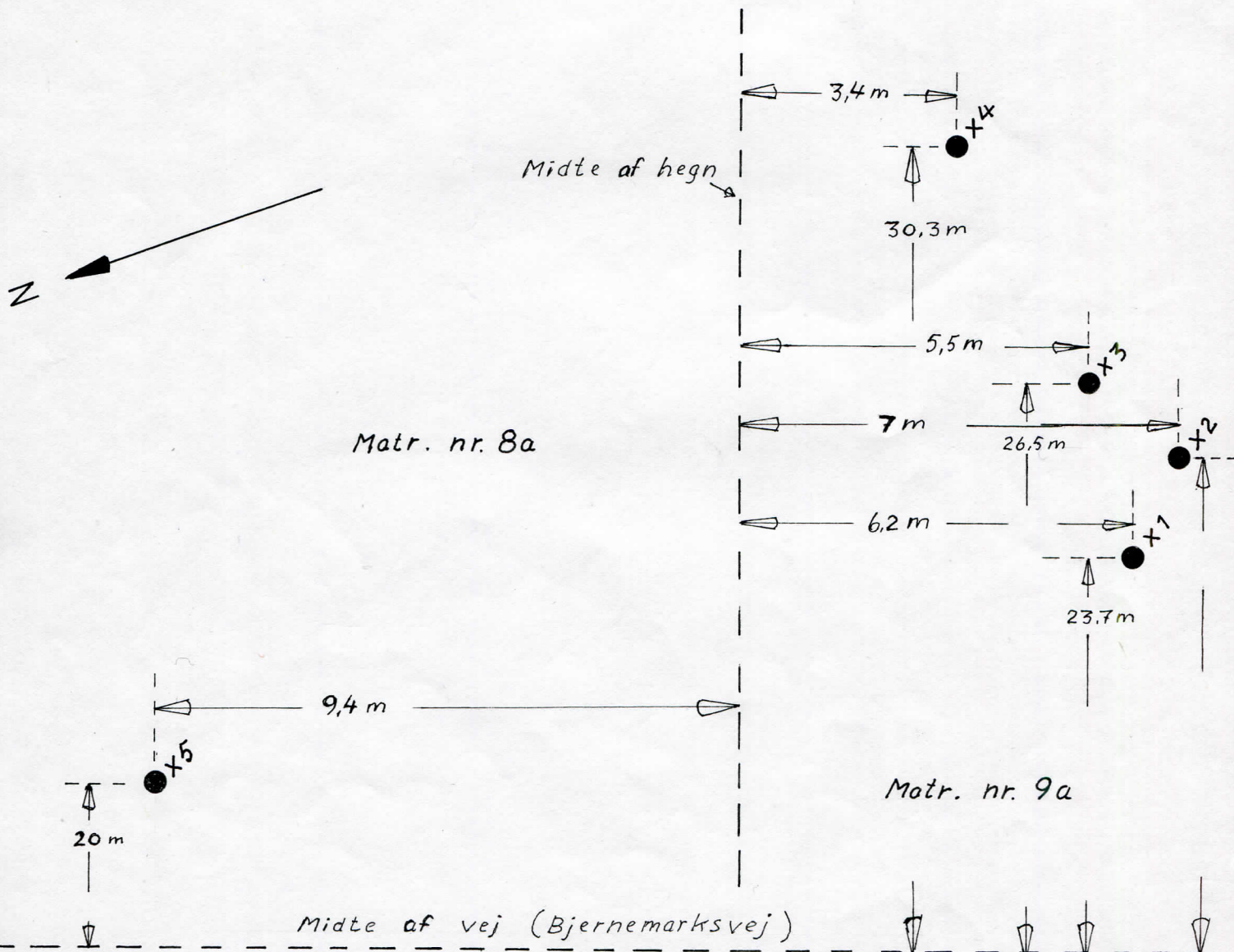
Matr. nr. 8a og 9a (Ny Nyby)


Art: brandgrave

Sogn: Bregninge

Journal nr. 1851

På den tidligere registrerede højtomt nr. 85 (journal nr. 1851) er på de anførte positioner fundet pletter med opløjede bålrester indeholdende skår af urner og enkelte rester af brændte ben.





Registrerings nr. 137

Reg. dato: 5. 11. 1977

(FSM nr.)

Sted: Bjernemark

(NM nr.)

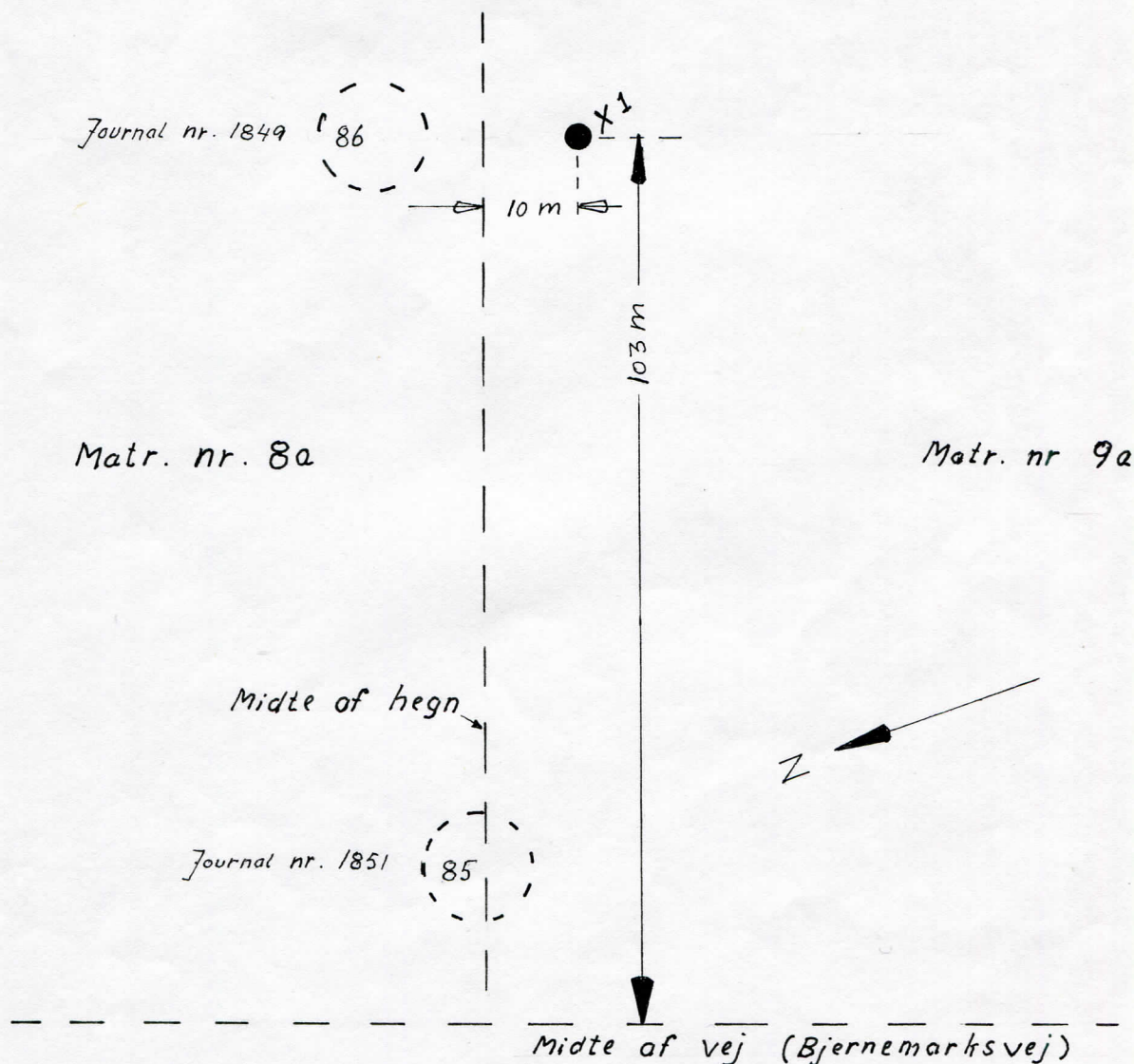
Matr. nr. 8a og 9a (Ny Nyby)

Art: brandgrav

Sogn: Bregninge

Journal nr. 1849

På den sydlige del af højtomten reg. nr. 86 (journal nr. 1849) er på det markerede sted iagttaget opløjede bålrester med urneskår på overfladen.



Tåsinges fortidsminder

TÅSINGE MUSEUMSLAUG

Registrerings nr. 138

Reg. dato: 2. 1. 1978

(FSM nr.)


Sted: Tvedskov

(NM nr.)

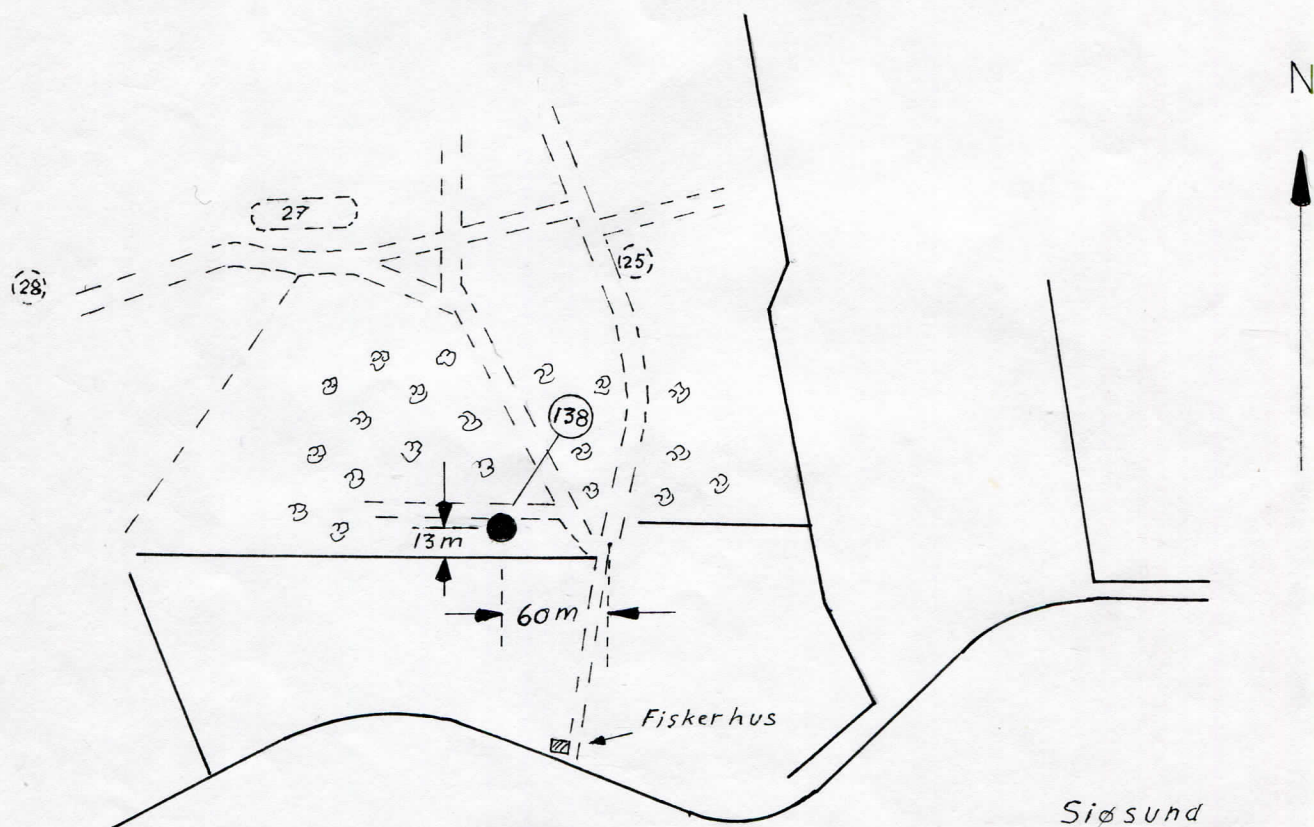
Matr. nr.

Art: Skålsten

Sogn: Bjerreby



Ved lokaliteten "Tvedskovhuse", der bestod af 3 nu nedlagte husmandssteder ligger på det angivne sted i bøgeskov en middelstor sten ca 80 x 65 cm. På den flade overside, der kun er ca 20 cm over jorden, findes et ret tydeligt skåltegn.



Registrerings nr. 139

Reg. dato: 2. 1. 1978

(FSM nr.)


Sted: Stenodden

(NM nr.)

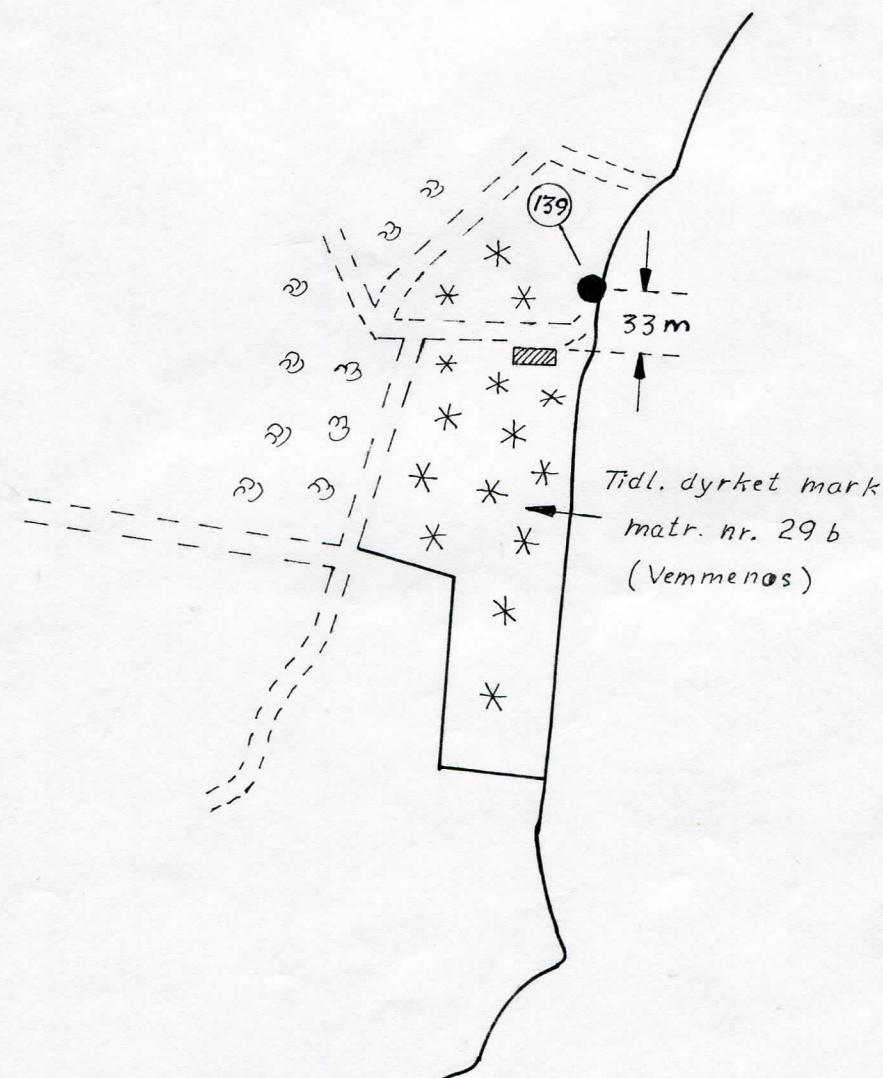
Matr. nr.

Art: Skålsten

Sogn: Bjerreby



På stranden ved Stenoddeskoven ca 2 m inden for daglig vandstand ligger en ret stor sten ca 1,6 x 0,8 x 0,5 m. Såvel ovenpå som på den mod øst vendende side ses en del svage og utydelige skåltegn. Ved Nationalmuseets besigtigelse d. 11. nov. 1977 blev antallet opgjort til 38 sikre tegn samt en del usikre. Muligvis kan der findes flere på stenens jordvendte side.



Registrerings nr. 140

Reg. dato: 2. 1. 1978

(FSM nr.)

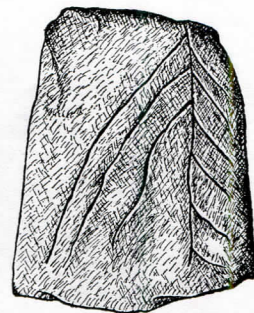
Sted: Bækkehave

(NM nr.)

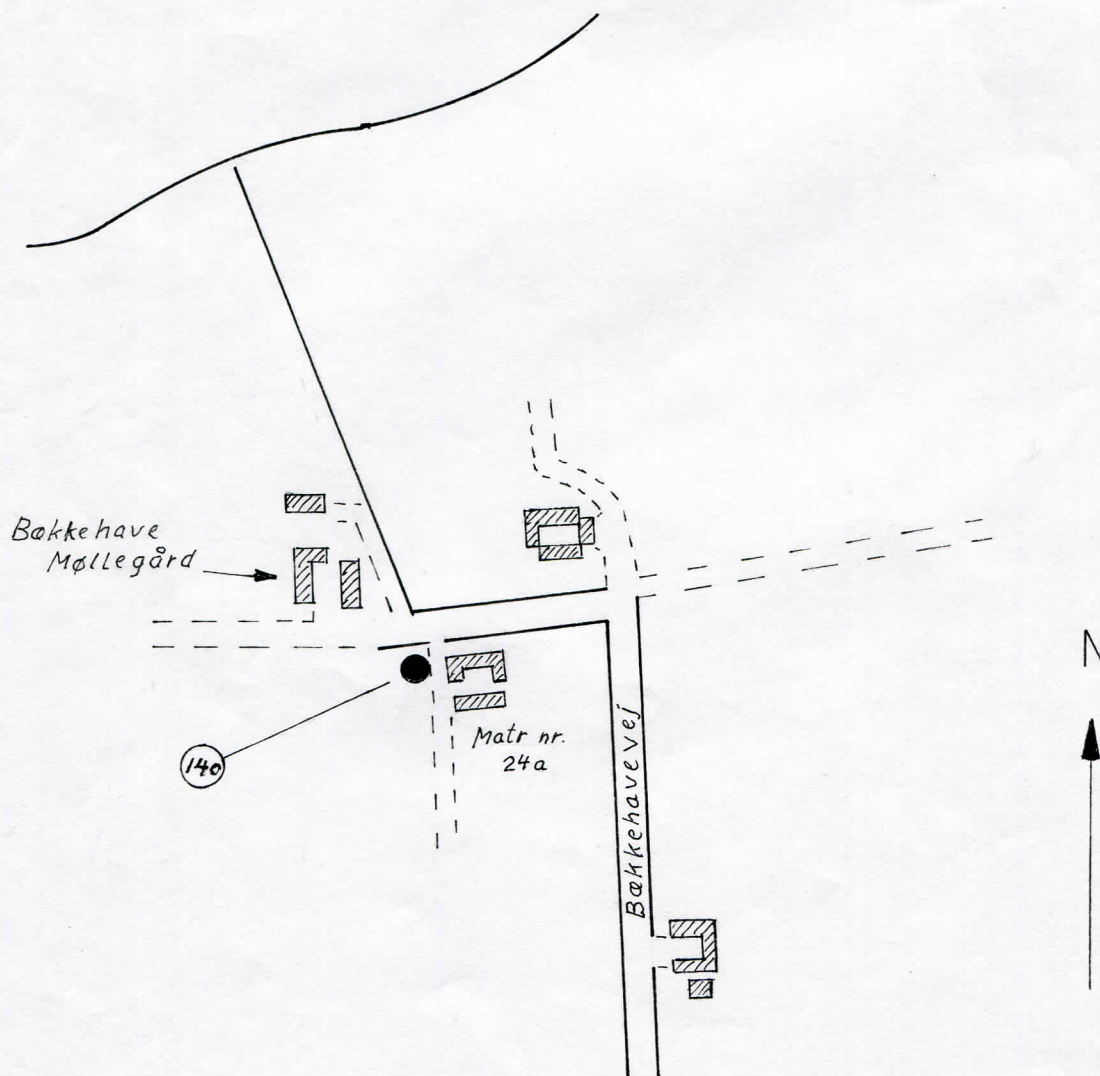
Matr. nr. 24 a (Strammelse)

Art: Skålsten

Sogn: Landet



Ved indkørslen til gården i Bækkehave med ovennævnte matr. nr. ligger en lidt rødlig, kantet sten på hvis flade top ses et tydeligt 7 mm dybt skåltegn.



Tåsinges fortidsminder

TÅSINGE MUSEUMSLAUG

Registrerings nr. 141

Reg. dato: 9. 1. 1978

(FSM nr.)


Sted: Horse skov

(NM nr.)

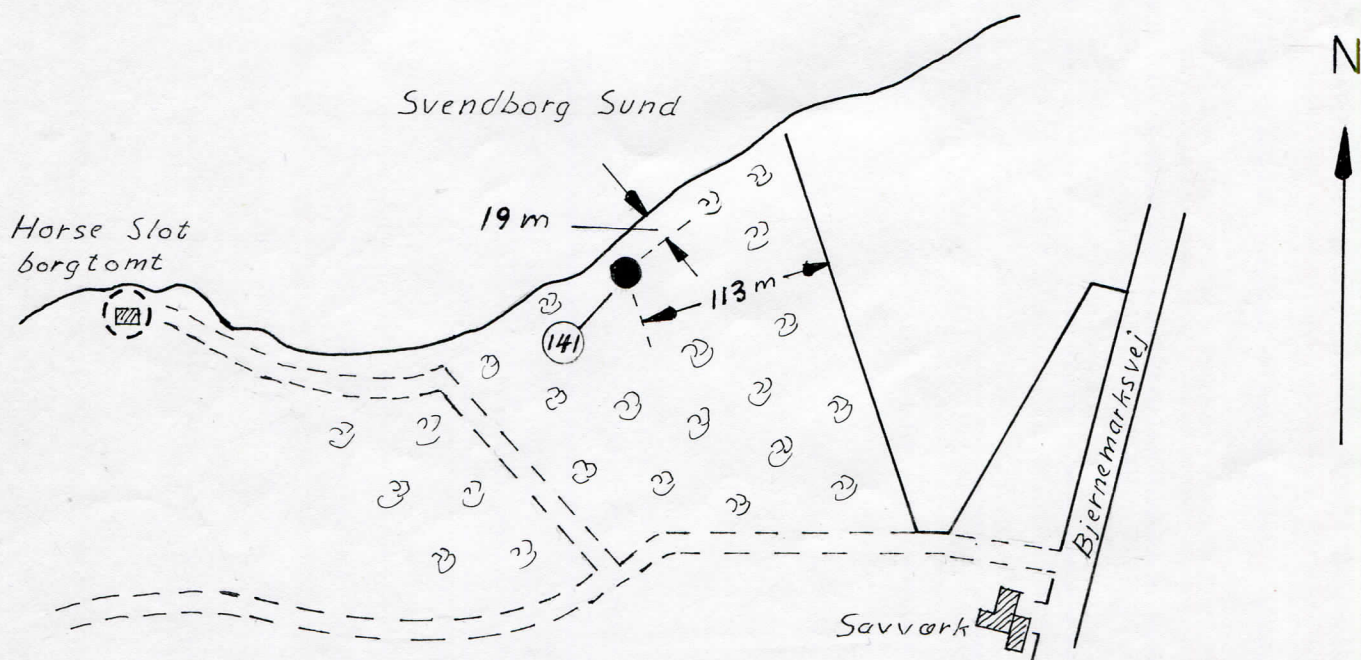
Matr. nr.

Art: Skålsten

Sogn: Bregninge



I Horse skovs nordøstligste del ligger på det indmålte sted i ahornplantage en middelstor sten, ca 1 x 1 x 0,4 m. På den sydøstlige side af den noget tilspidsede ende ses 5 ret tydelige skåltegn.



Tåsinges fortidsminder

TÅSINGE MUSEUMSLAUG

Registrerings nr. 142

Reg. dato: 9. 1. 1978

(FSM nr.)


Sted: Horse skov

(NM nr.)

Matr. nr.

Art: Skålsten

Sogn: Bregninge



I den sydvestlige del af Horse skov, der tidligere kaldtes " Steenstykkerne " ligger på det angivne sted en ret stor sten ca 1,4 x 1 m med meget ujævn overflade. På den flade overside, der kun er 15 cm over nuværende jordoverflade ses 3 skåltegn ca 4 cm i diam. Beliggenhed på svagt skrånende terræn med store bøge.

