

Tåsinges fortidsminder

TÅSINGE MUSEUMSLAUG

Registrerings nr.

120

Reg. dato:

18. 2. 1976

(FSM nr. 11)

Sted:

Hellev

(NM nr. 12)

Matr. nr.

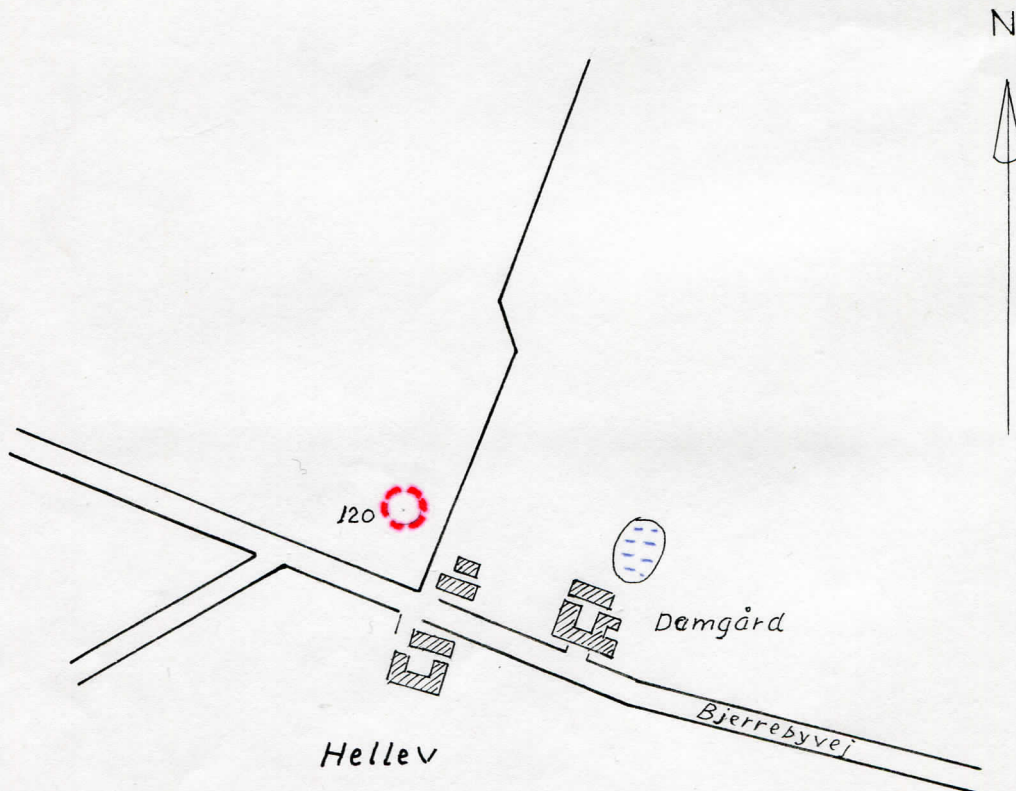
Art: fundsted

Sogn:

Bjerreby



En aflang firkantet kiste bestående af flade sten er for ca 100 år siden fundet her på flad mark nær gården. Om indholdet af kisten vides intet og stedet kan ikke nøjagtigt udpeges.



Tåsinges fortidsminder

TÅSINGE MUSEUMSLAUG

Registrerings nr.

121

Reg. dato: 21. 8. 1976

(FSM nr. 675)

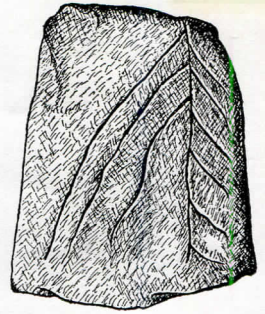
Sted: Vornæs Skov

(NM nr.)

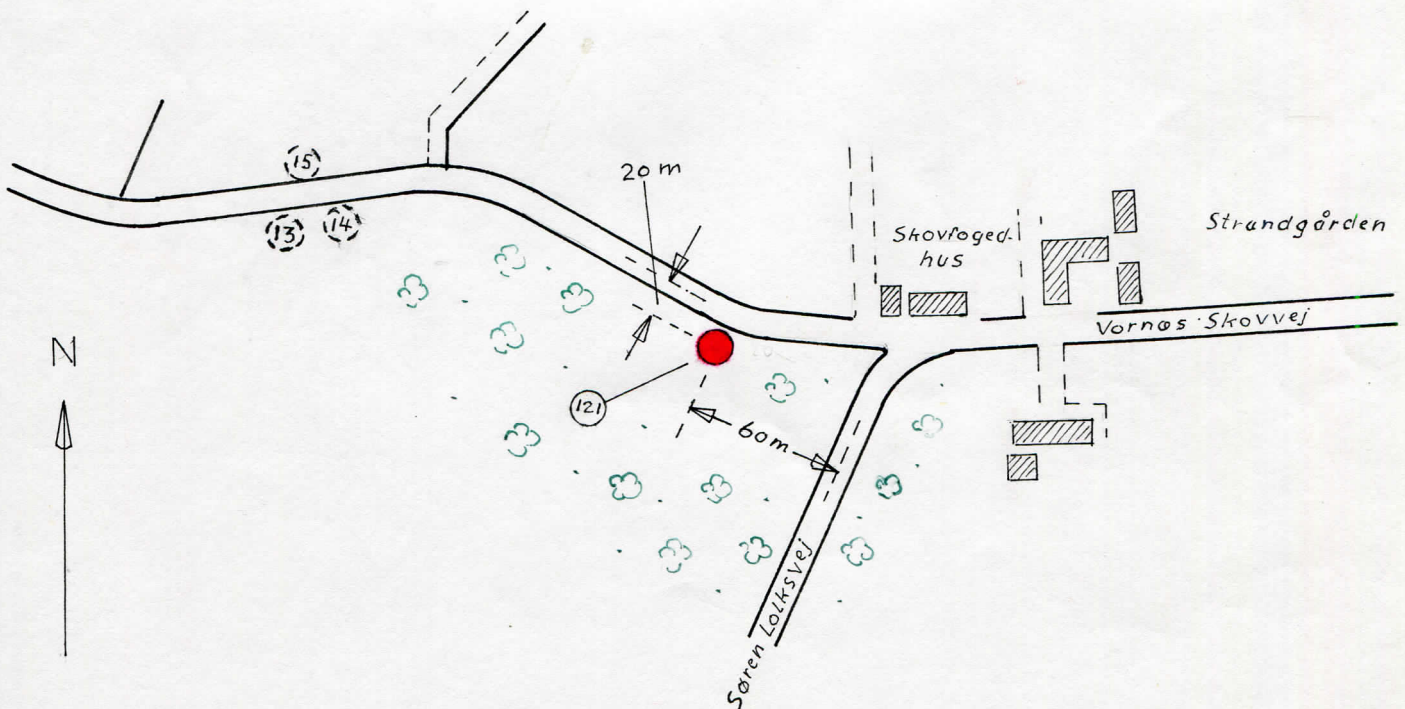
Matr. nr.

Art: Skålsten

Sogn: Landet



Ved Vornæs Skovvej, ikke langt fra skovfogedboligen ligger en stor jordfast sten af grålig farve og nærmest cirkelrund kuplet form. På topfladen, der befinder sig 0,6 m over nuværende jordoverflade, findes 7 skålformede fordybninger med lidt varierende diameter (40 - 50 mm). Dybden er ligeledes varierende: fra 10 til 3 mm. Overfladen i selve fordybningerne er noget ujævn på grund af erosion. Stenen er fritstående på fladt terræn i bøgeskov uden andre sten-sætninger i nærheden.



Tåsinges fortidsminder

TÅSINGE MUSEUMSLAUG

Registrerings nr.

122

Reg. dato:

21. 8. 1976

(FSM nr.)

Sted:

Vornæs skov

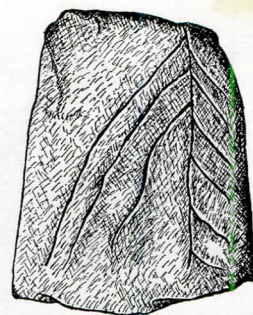
(NM nr.)

Matr. nr.

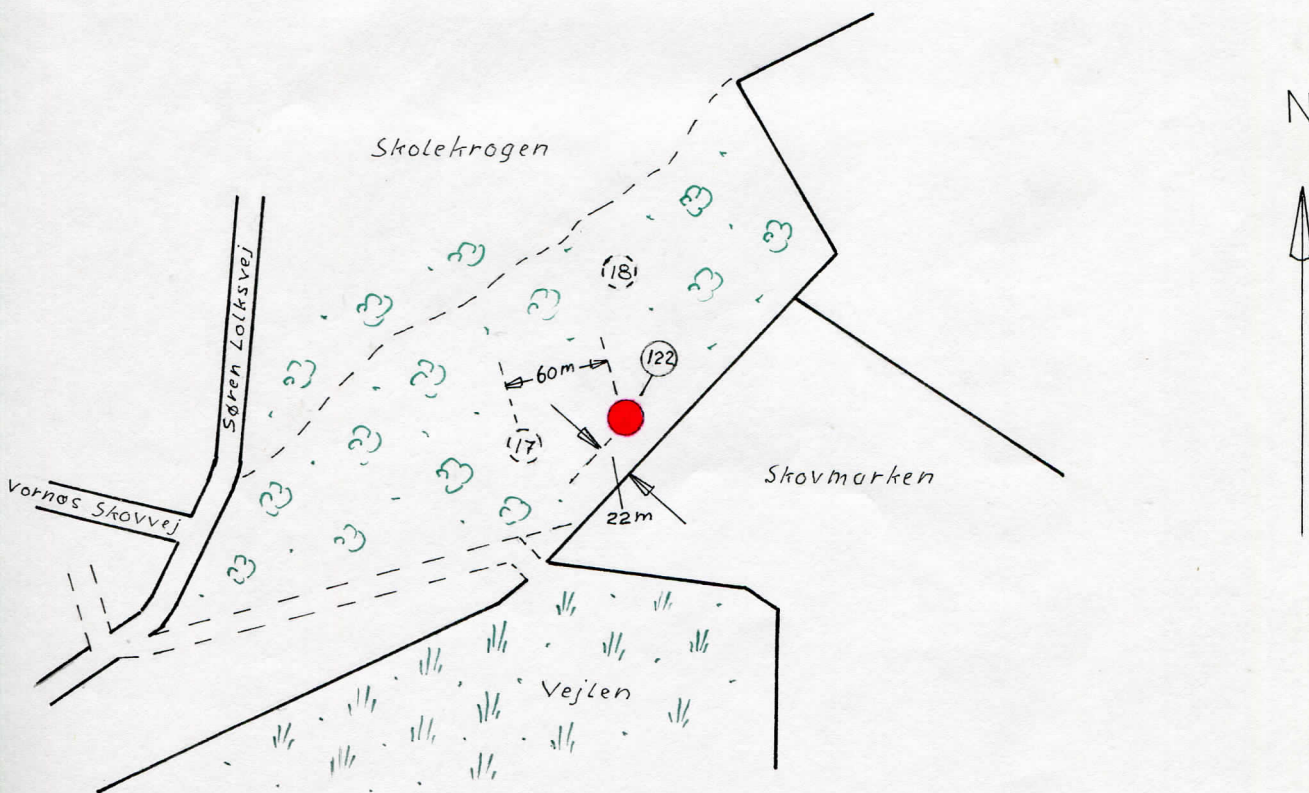
Art: Skålsten

Sogn:

Landet



Stor, flad, jordfast sten af svagt rødlig farve beliggende på svag højning (0,3 m) på ellers fladt terræn i bøgeskov. På den skrånende overflade findes 15 skålformede fordybninger af varierende dybde (fra 8 til 2 mm). 8 af disse er anbragt parvis med en centerafstand af 70 mm. Stenens højeste punkt er 0,3 m over nuværende jordoverflade. Målt ved jordoverfladen er stenen 2,5 m lang og 1,7 m bred.



Tåsinges fortidsminder

TÅSINGE MUSEUMSLAUG

123

Registrerings nr.

123

Reg. dato: 27. 8. 1976

(FSM nr.)

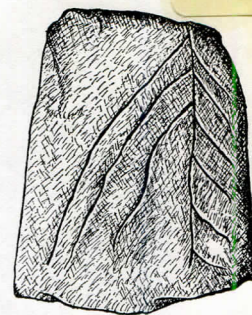
Sted: Vårø

(NM nr.)

Matr. nr.

Art: depotfund

Sogn: Bjerreby

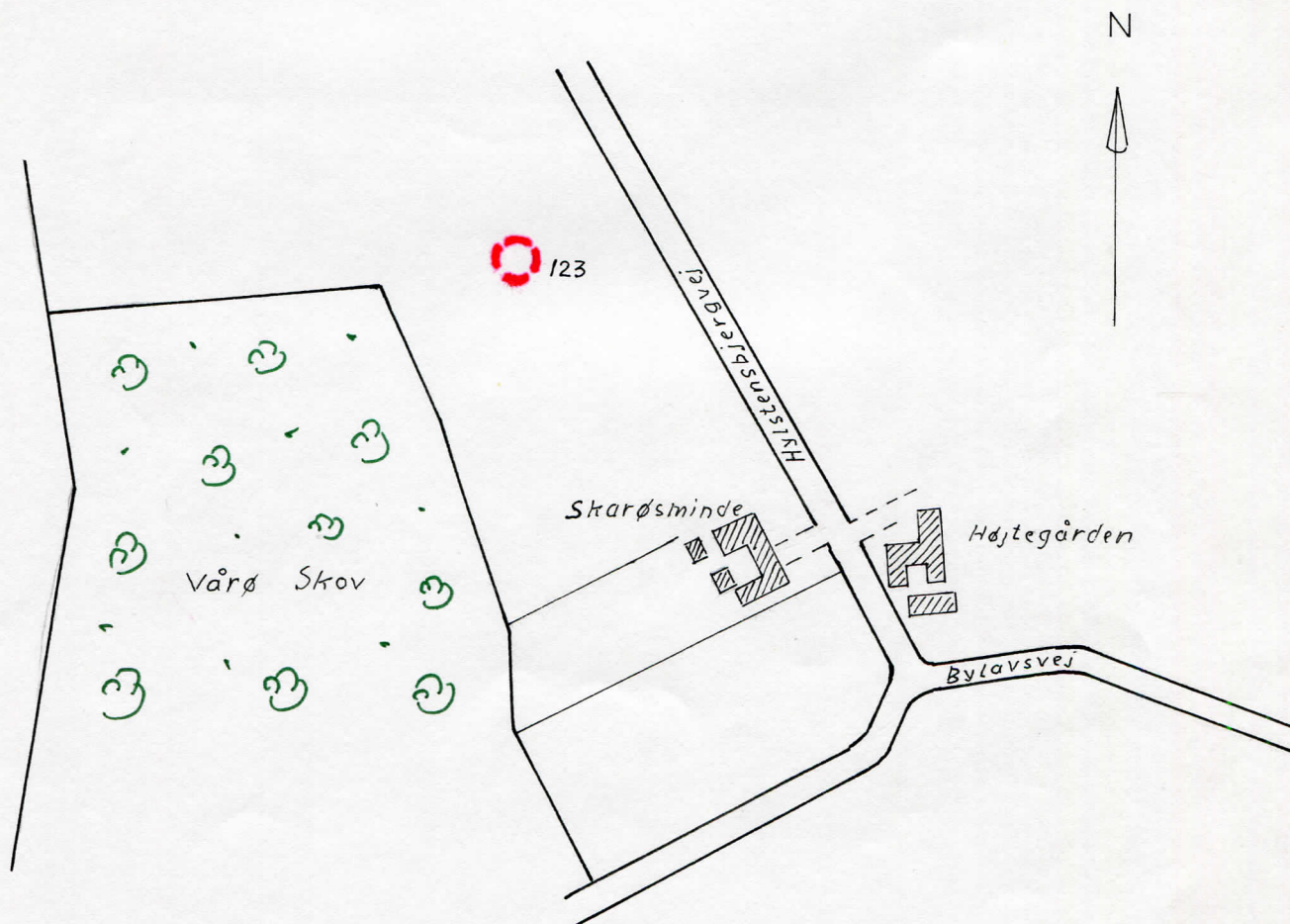


På marken tilhørende gården "Skarøsminde" i Vårø er omkring 1925 ved gravning af drænsgrøfter fundet et depot eller en offernedlægning af 12 stk flintredskaber, hvoraf de 10 stk endnu opbevares af gårdens tidligere ejer:

Niels Nielsen, Spurvehøjen 1, Tjæreborg, Jylland.

2 stk er desværre bortkomne. 6 af de bevarede redskaber er tværøkser med hulslebet æg og af varierende længde.

Af resten er den ene retøkse og de tre smalmesler med næsten kvadratisk tværsnit og tyk nakke.



Registrerings nr.

124

Reg. dato:

14. 9. 1976

(FSM nr.)

Sted:

Tvedskov

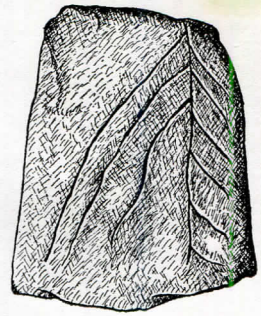
(NM nr.)

Matr. nr.

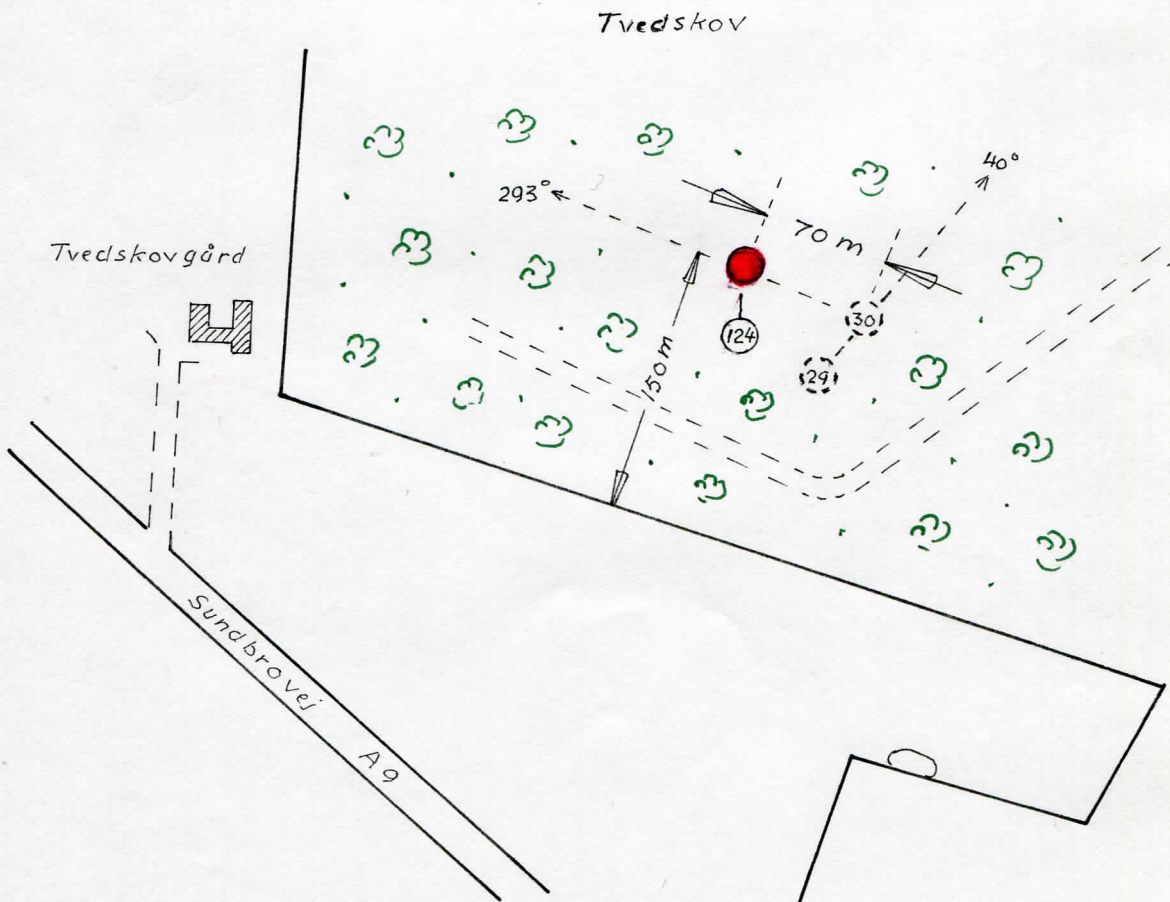
Art: høj

Sogn:

Bjerreby



På den på kortskitsen viste position ligger en lav, regelmæssig rund høj på jævnt terræn i bøgeskov. Højen er stærkt udfladet og den oprindelige diameter vanskelig at fastslå, men på en diameter af 16 m er højden på nuværende tidspunkt 0,5 m. Ingenstensætninger er synlig over jorden.



Tåsinges fortidsminder

TÅSINGE MUSEUMSLAUG

125

Registrerings nr.

125

Reg. dato:

14. 9. 1976

(FSM nr.)

Sted:

Lilleskoven Tvedskov

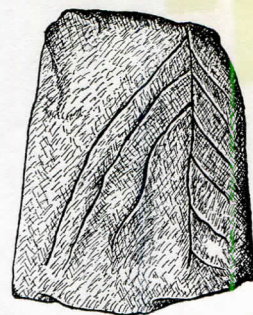
(NM nr.)

Matr. nr.

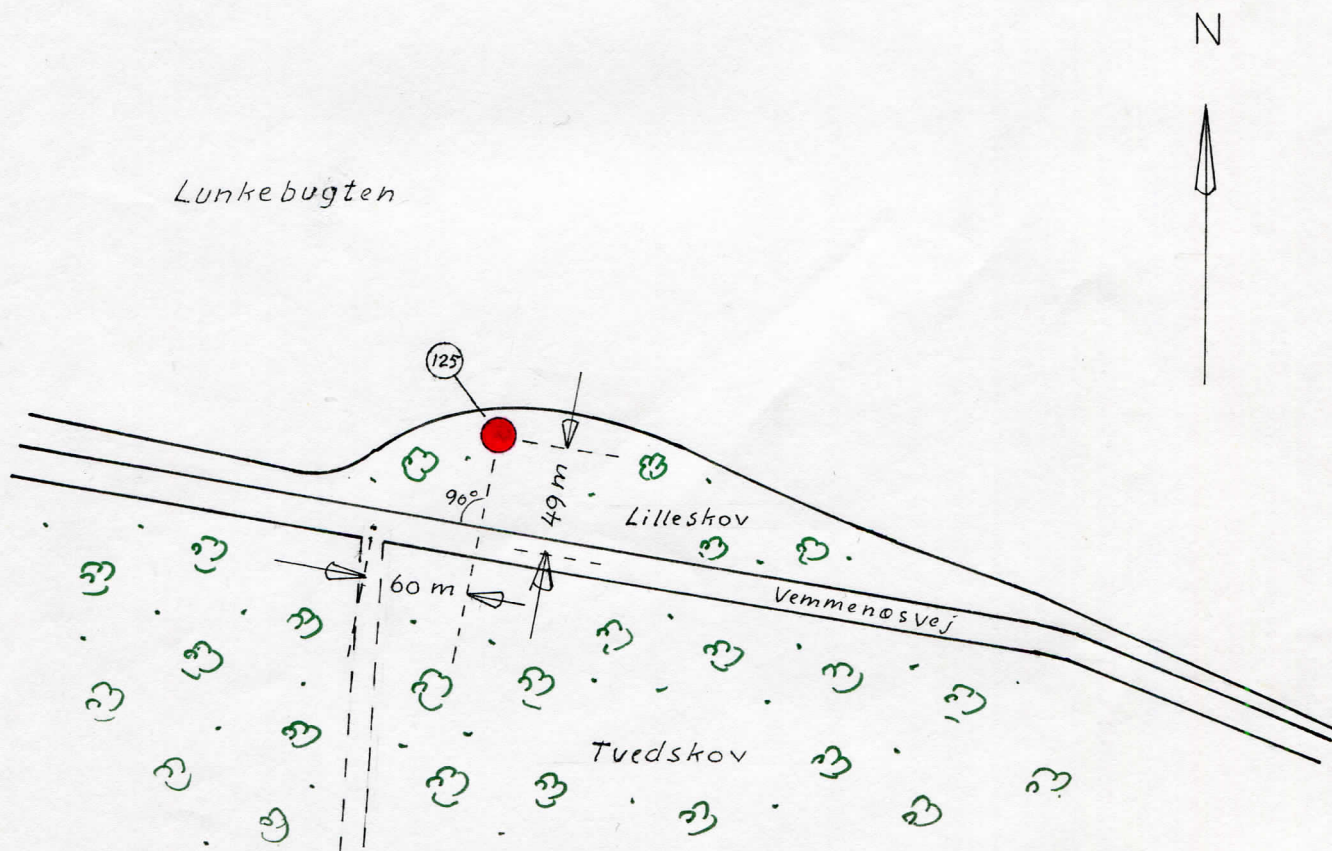
Art: stensætning

Sogn:

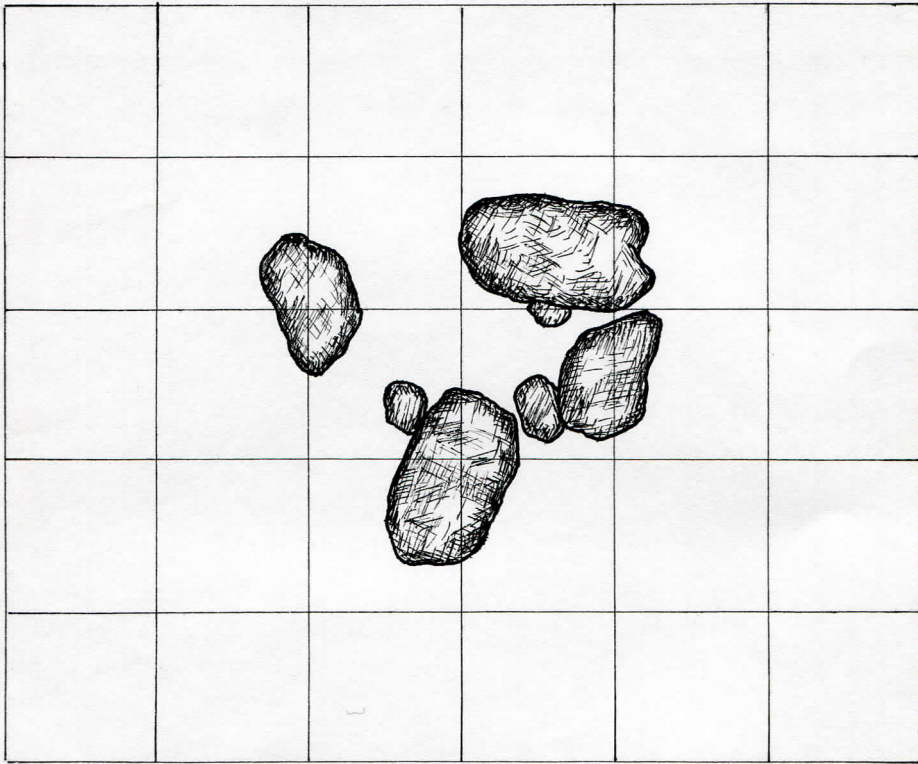
Bjerreby



I Lilleskoven, dvs den strimmel skov der ligger nord for amtsvejen til Vemmenæs og mellem denne og Lunkebugten, ligger en samling sten, der måske er resterne af et forstyrret gravkammer. Beliggenhed tæt ved den gamle Vemmenæsvej, der fulgte kysten. De øverste sten er omtrent i plan med nuværende jordoverflade og nogen høj kan ikke ses.




N



Stensætningen i Lilleskov.

Registrerings nr. **126**
 (FSM nr.)
 (NM nr.)
 Art: **stensætninger**
boplads

Reg. dato: **8. 10. 1976**
 Sted: **Vårø**
 Matr. nr. **26**
 Sogn: **Bjerreby**




Vårø Knude.

Tåsinges sydligste punkt Vårø Knude, der på Jens Sørensens søkort fra 1690 kaldtes "Wolse Hoved", er en 8 m høj bakkeknold, der mod sydvest afslutter den 300 tdr land store strandeng "Monnet". Knuden er under stadig nedbrydning, idet den stejle skrænt mod syd skylles bort ved højvande. Der vides intet om oldtidsbeboelse eller gravanlæg på selve bakken, men nogle sten på det højeste punkt kunne have en vis lighed med resterne af en skibssætning. Ved bakkens fod er derimod fundet 2 ildsteder og en del stenredskaber er fundet på strandbredden. En nærmest kvadratisk skanselignende ringvold ca 6 m på hver led og 0,4 m høj nær ved stensætningen på toppen er formodentlig af nyere dato og måske kun spor efter en nedgravning, men stedets beliggenhed med den milevide udsigt i alle retninger kunne ellers synes ideelt til forsvars- eller dog varslingsformål. I strandkanten vest for bakken ligger en meget stor sten kaldet "Brændevinsstenen", der i sin tid skal være brugt som landgangsbro ved smugling af brændevin til Årø.

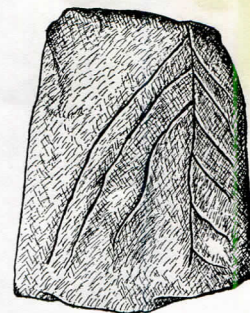


Sten på Vårø Knude.



Tåsinges fortidsminder

TÅSINGE MUSEUMSLAUG



Registrerings nr. (127)

Reg. dato: 15. 10. 1976

(FSM nr.)

Sted: Ny Vemmenæs

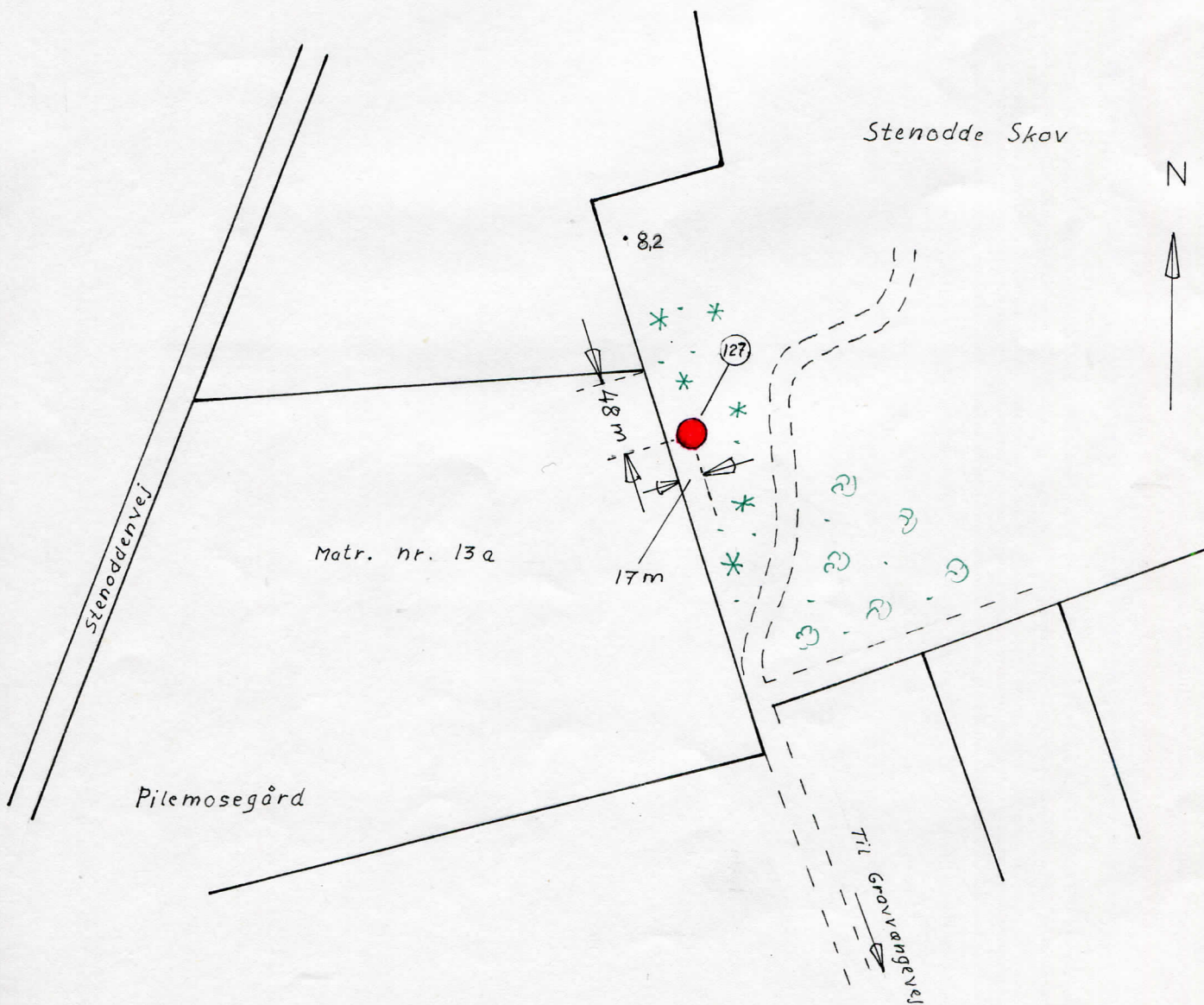
(NM nr.)

Matr. nr.

Art: skålsten

Sogn: Bjerreby

I den sydlige del af Stenodde skov SSØ for højdepunktet kote 8,2 (Loddenhøj) ligger en stor jordfast grålig sten 2,0 m x 1,5 m. Spredt på den mod øst skrånende overflade ses 22 skålformede fordybninger af meget varierende dybde. Stenens højeste punkt er 0,4 m over nuværende jordoverflade. Stenen er fritliggende i nyplantet gran-skov på svagt skrånende terræn.



Tåsinges fortidsminder

TÅSINGE MUSEUMSLAUG

Registrerings nr.

128

Reg. dato:

6. 12. 1976

(FSM nr.)

Sted:

Stenodde skov syd

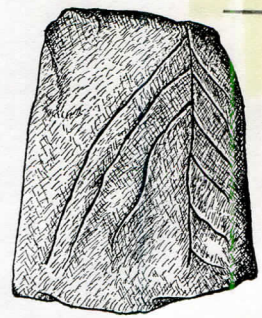
(NM nr.)

Matr. nr.

Art: skålsten

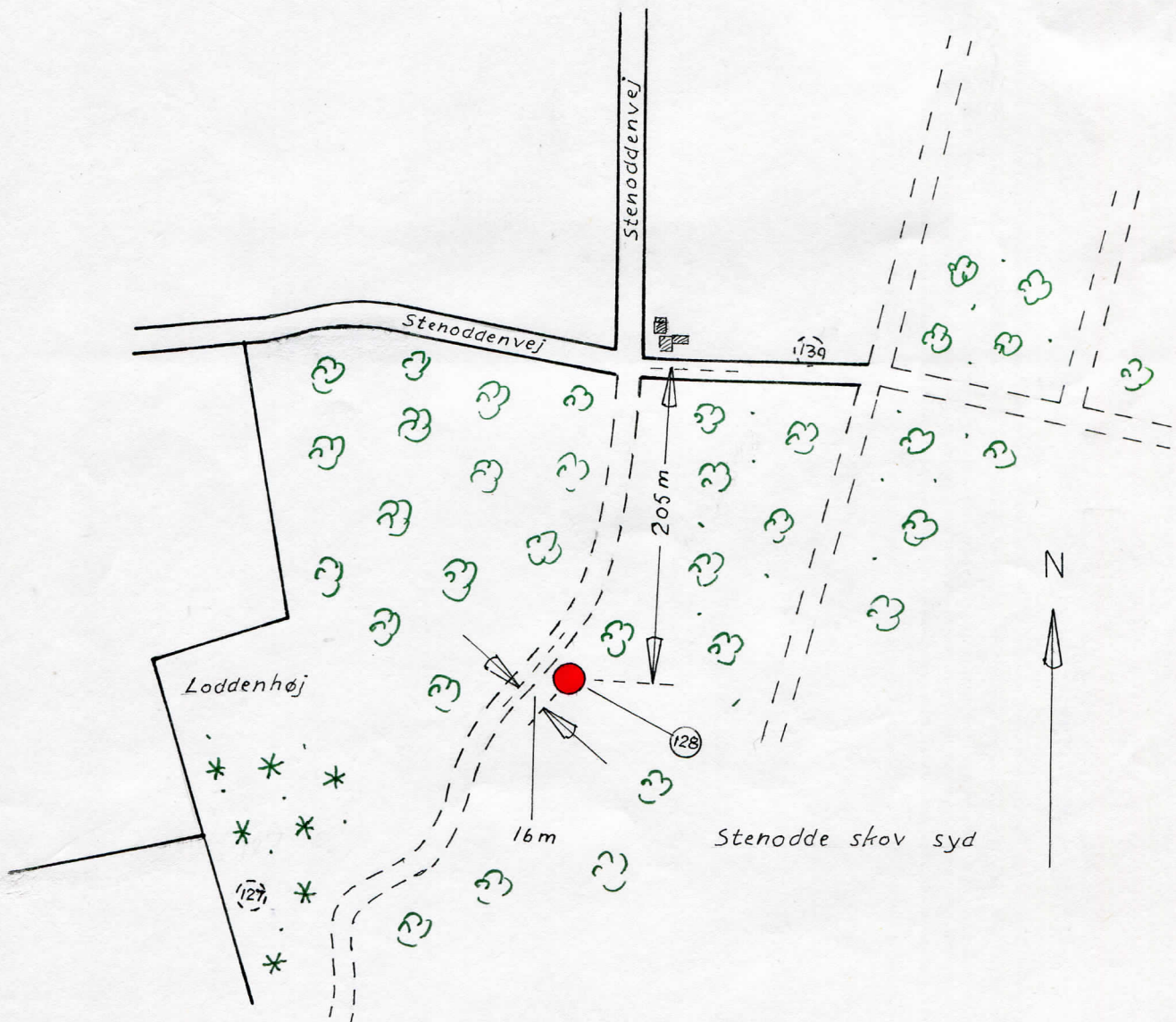
Sogn:

Bjerreby



I Stenodde-skovens sydlige del ligger på svagt skrånende terræn i bøgeskov en stor jordfast sten af grålig farve, længde 2,4 m bredde 1,3 m orienteret NNV - SSØ.

Noget af stenens overflade især på midten er bortsprængt antagelig af frost og er derved blevet meget ujævn og furet. I begge ender af stenens overflade, der er 0,4 m over nuværende jordoverflade, ses en skålformet fordybning, der i den nordlige ende er ret tydelig, i den sydlige mere udvisket.



Tåsinges fortidsminder

TÅSINGE MUSEUMSLAUG

129

Registrerings nr.

129

Reg. dato: 6. 12. 1976

(FSM nr.)

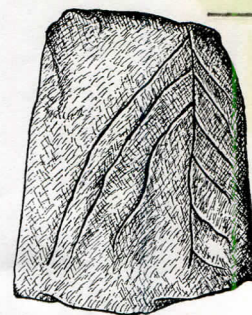
Sted: Stenodden

(NM nr.)

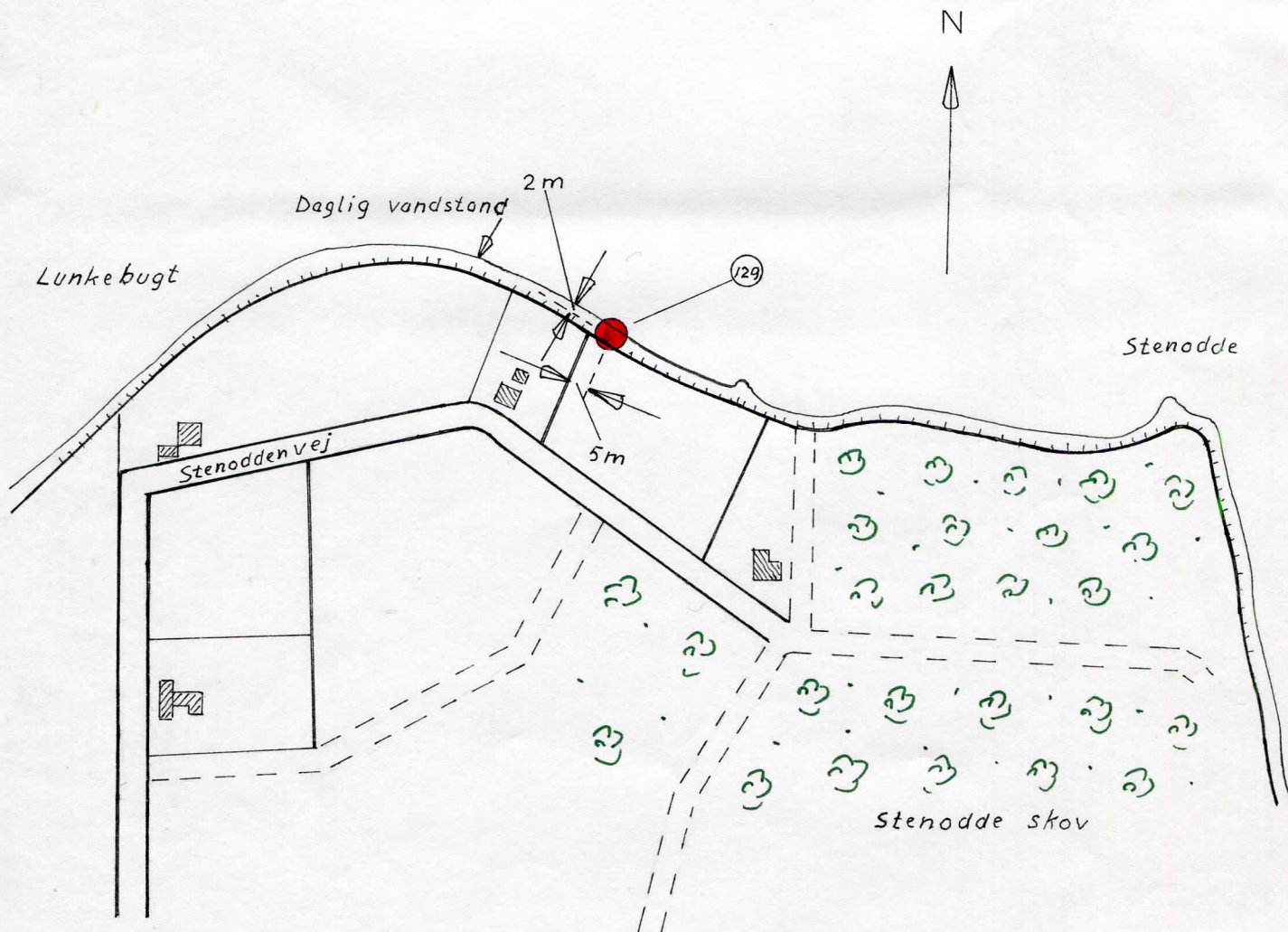
Matr. nr.

Art: skålsten

Sogn: Bjerreby



På strandbredden ikke langt fra halvøens nordligste pynt er anbragt en række middelstore sten som kystsikring. På en af disse, der er trekantet af form og af rødgrå farve, ses 20 skålformede fordybninger af meget varierende diametre og dybde. Skåltegnene, hvoraf 2 er dobbelttegn, findes såvel på overfladen som på de to sider. Stenen, der næppe står på det oprindelige sted, måler ca 1 m x 0,6 m. På nuværende tidspunkt er stenens overflade ca 0,4 m over strandbredden.



Registrerings nr.

130

Reg. dato: 6. 12. 1976

(FSM nr.)


Sted: Stenodde skov

(NM nr.)

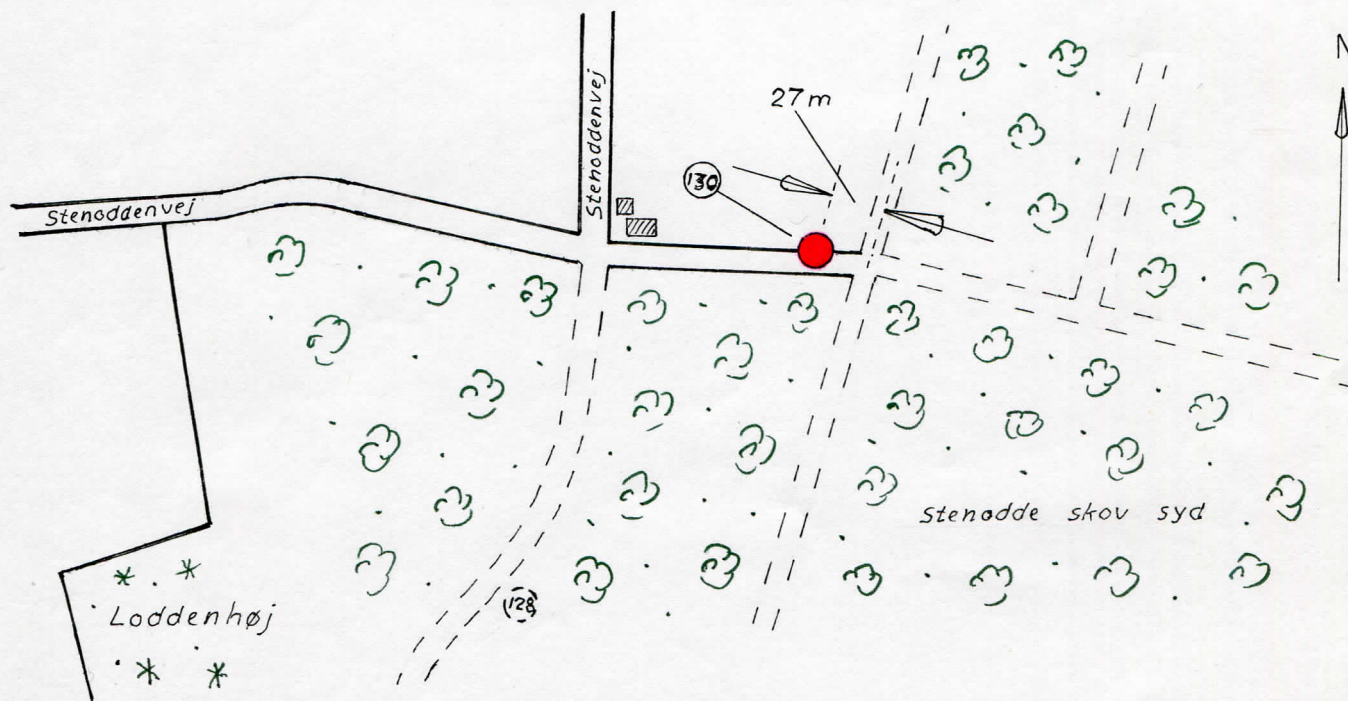
Matr. nr.

Art: hustomt

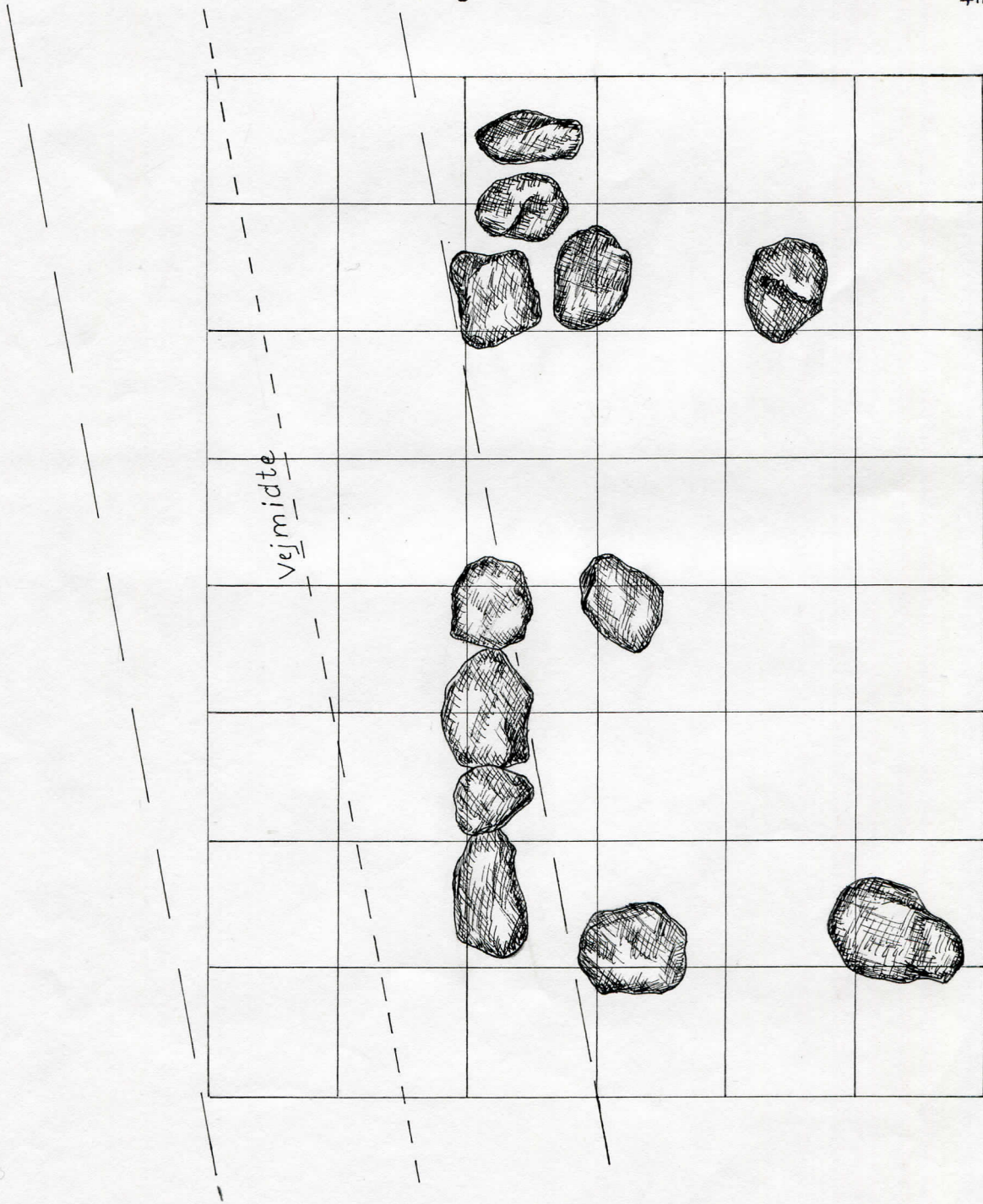
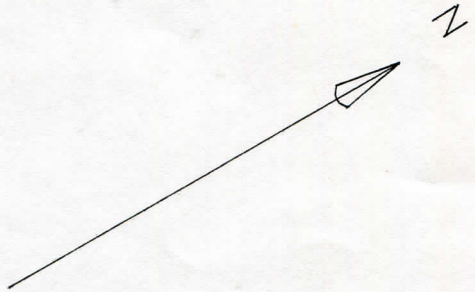
Sogn: Bjerreby



I vejkanten og på vejen, der adskiller Stenoddeskovens sydlige og nordlige del, ses enstensætning, der sandsynligvis er resterne af et husfundament. Da Henning Walkendorff i 1633 havde Tåsinge " udi forvaltning " lod han ifølge Kærstrups jordebog " opbygge et hus i Vemmenæs til dyrvogteren ". Da der på det tidspunkt kun fandtes 3 beboede steder på Vemmenæs-halvøen nemlig Færggården, Vemmenæs skovhus (skovfogedboligen) og dyrvogterhuset, og da der ikke senere har stået hus her, er det formodentlig rester af dette sidste man her har fundet, velbeliggende midt på halvøen, der dengang kun var skov og fælles græsning. En af de dyrevogtere, der har haft huset (måske den første), hed Jens Hansen "på Stenør". Han døde i 1657 og fra ham stammer slægten Stenør (Stenner). Huset fik en kort levetid, allerede i matriklen 1664 nævnes det ikke længere og er da forladt og lagt øde. Hustomten er meget forstyrret af vejarbejdet og kun 4 grundsten sidder urørt. Rester af brolægning, der fandtes ved siden af grundstenene, er næsten ødelagt af kabelnedgravning.



"Dyrvogterhuset"s formodede
hustomt på Stenodden.



Registrerings nr. (131)

Reg. dato: 20. 2. 1977

(FSM nr.)


Sted: Stenodde skov syd

(NM nr.)

Matr. nr.

Art: skålstén

Sogn: Bjerreby



I Stenoddeskovens sydlige del ligger på det angivne sted en sten af rødsprængt granit med 6 skålgruber indhugget på den ene side. Stenen, der måler ca 1,2 x 0,9 m, er ikke jordfast, men antagelig flyttet ved etablering af transportspor i skoven.

Skålgruberne er ca 40 - 50 mm i diameter og dybden varierer mellem 11 mm og 3 mm.

