

# Tåsinges fortidsminder

TÅSINGE MUSEUMSLAUG

Registrerings nr.

105

Reg. dato:

10. 4. 1976

(FSM nr. )

Sted:

Bregninge Skov

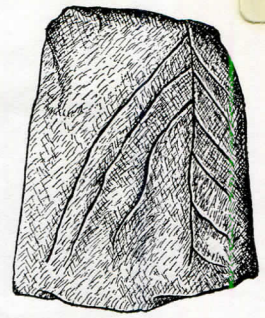
(NM nr. )

Matr. nr.

Art: høj

Sogn:

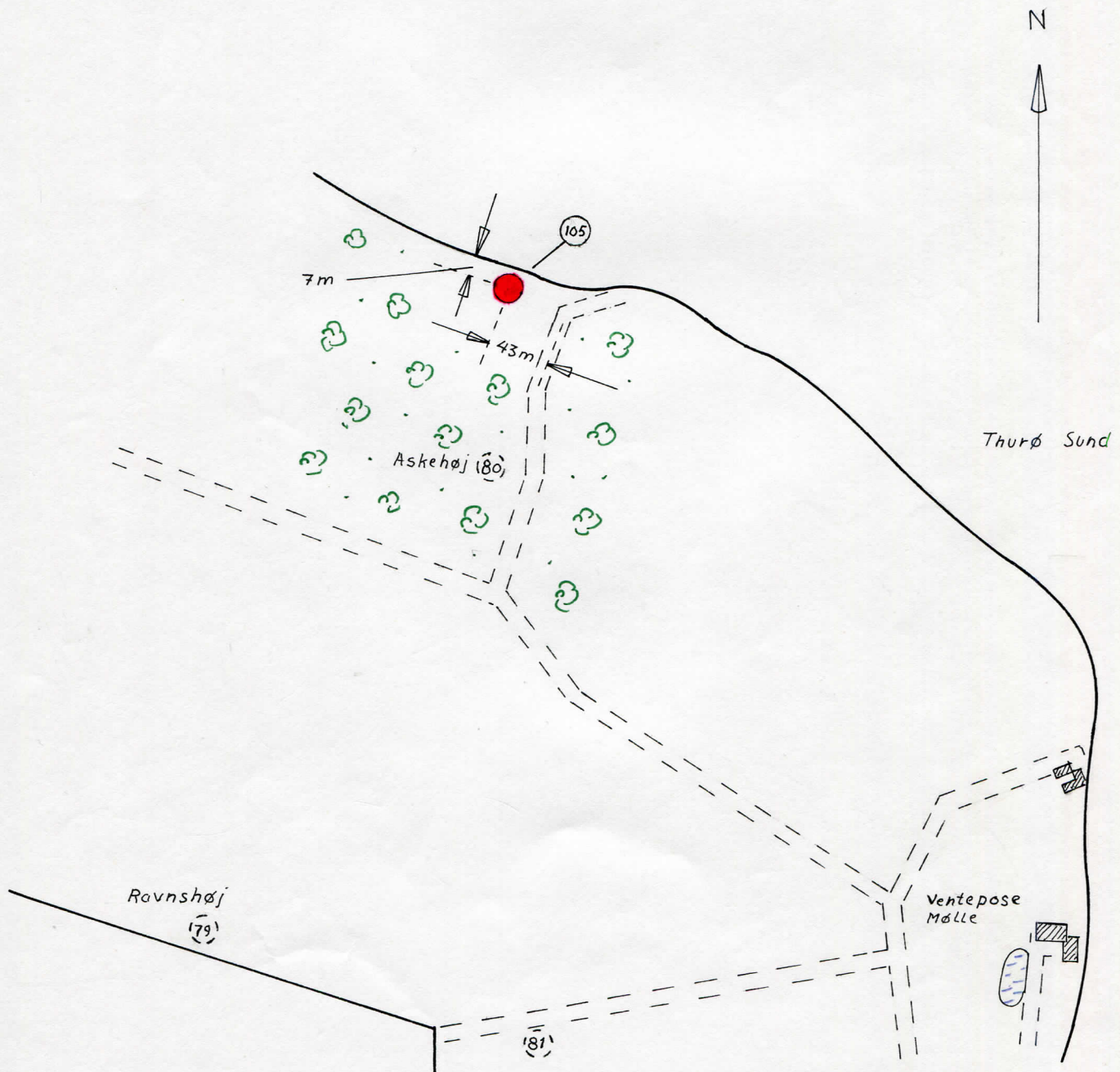
Bregninge



Umiddelbart ved kysten nord for "Askehøj" (80) i Bregninge Skov ligger en lille, rund høj med spor efter nedgravning i toppen. Beliggenhed på svagt skrånende terræn i bøgeskov. En enkelt sten ligger på højen, men ellers er ingenstensætning synlig.

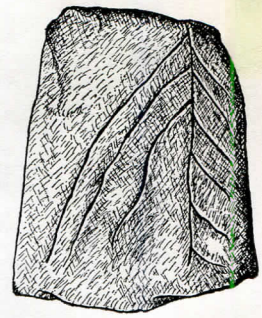
Højde: 0,8 m

Diameter: 11 m



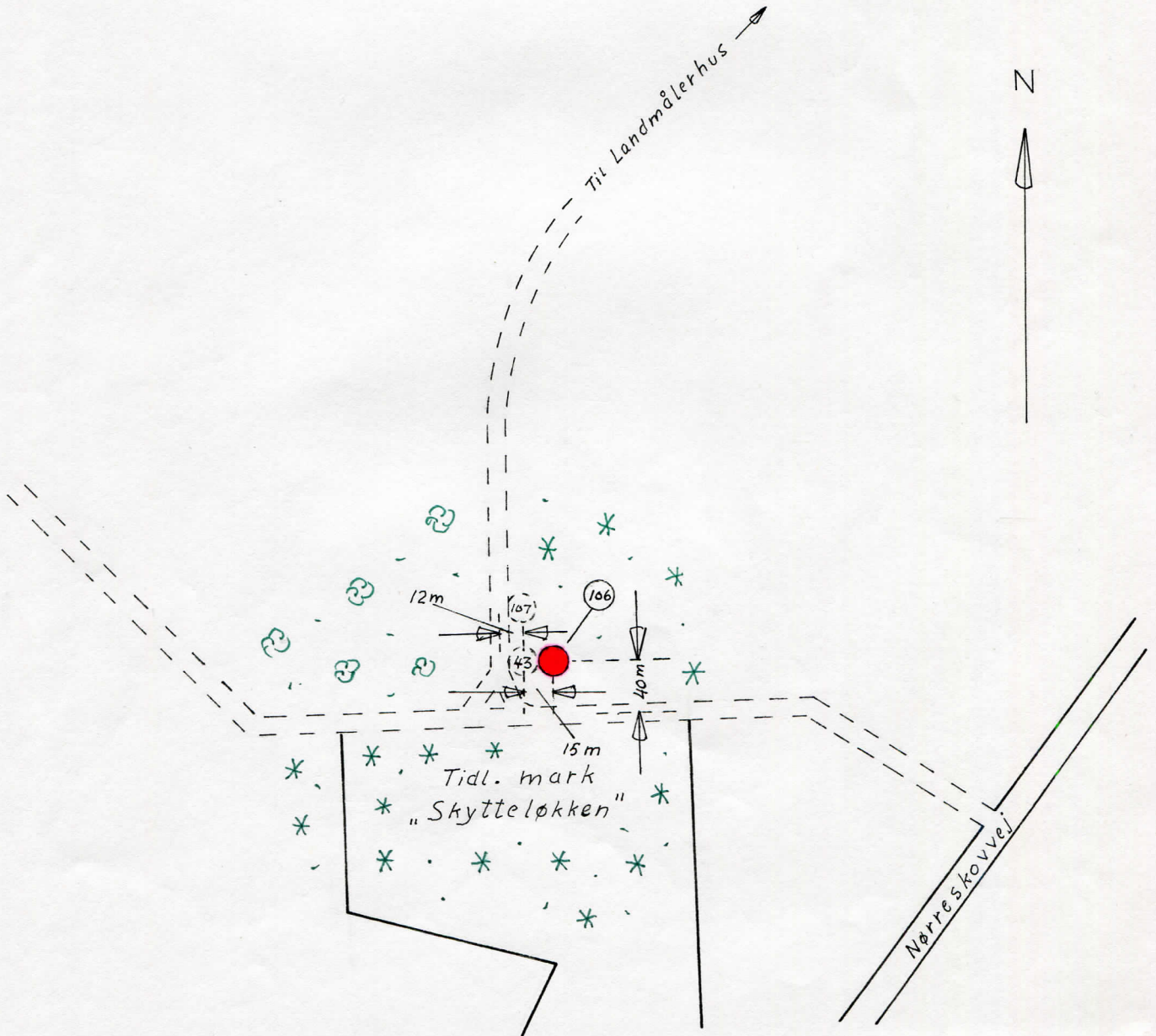
Registrerings nr. **106**  
 (FSM nr. 20 )  
 (NM nr. 18 )  
 Art: høj

Reg. dato: 4. 10. 1975  
 Sted: Rukrogen  
 Matr. nr.  
 Sogn: Bregninge



Lige øst for høj nr. 43 og næsten sammenbygget med denne ligger en på grund af afgravning mere uregelmæssig høj. Heller ikke denne har synlige sten-sætninger.

Højde: 2 m      Diameter: 24 m





# Tåsinges fortidsminder

TÅSINGE MUSEUMSLAUG

107

Registrerings nr.

107

Reg. dato:

4. 10. 1975

(FSM nr. )

Sted:

Rukrogen

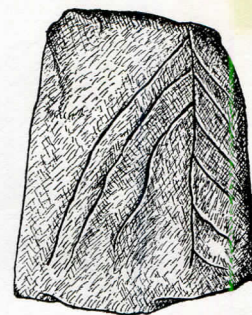
(NM nr. )

Matr. nr.

Art: høj

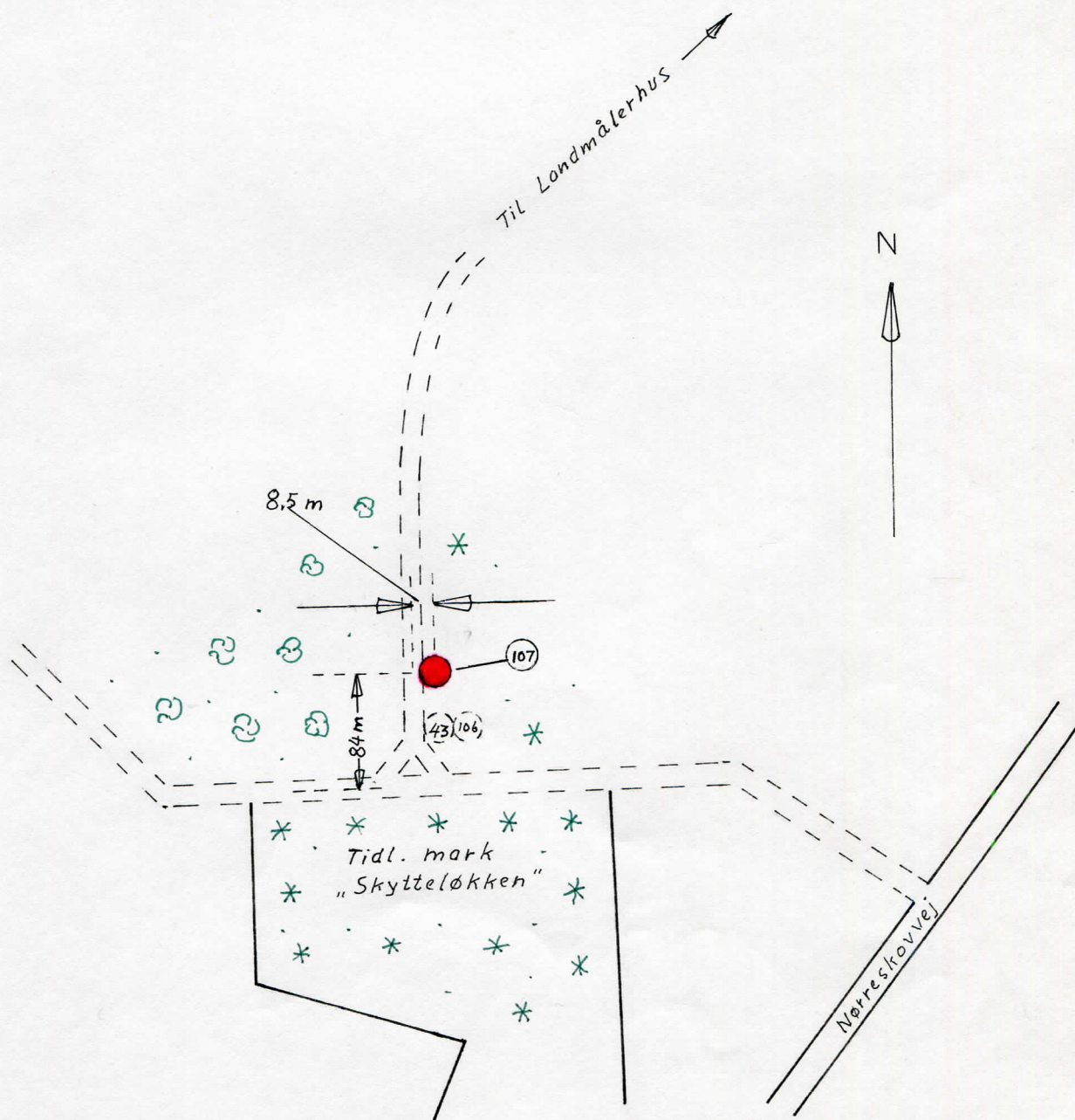
Sogn:

Bregninge



44 m ret nord for høj nr. 43 ligger en mindre, ligeledes noget uregelmæssig høj. Højen tangeres af skovvejen og er uden synligestensætninger.

Højde: 0,85 m      Diameter: 13 m





Registrerings nr.

108

Reg. dato: 1. 11. 1975

( FSM nr. 2 )

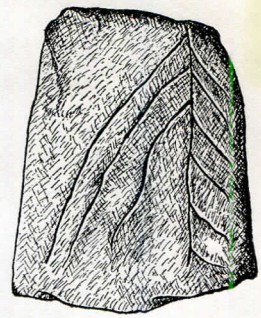
Sted: Knudsbølle

( NM nr. 6 )

Matr. nr. 4 i

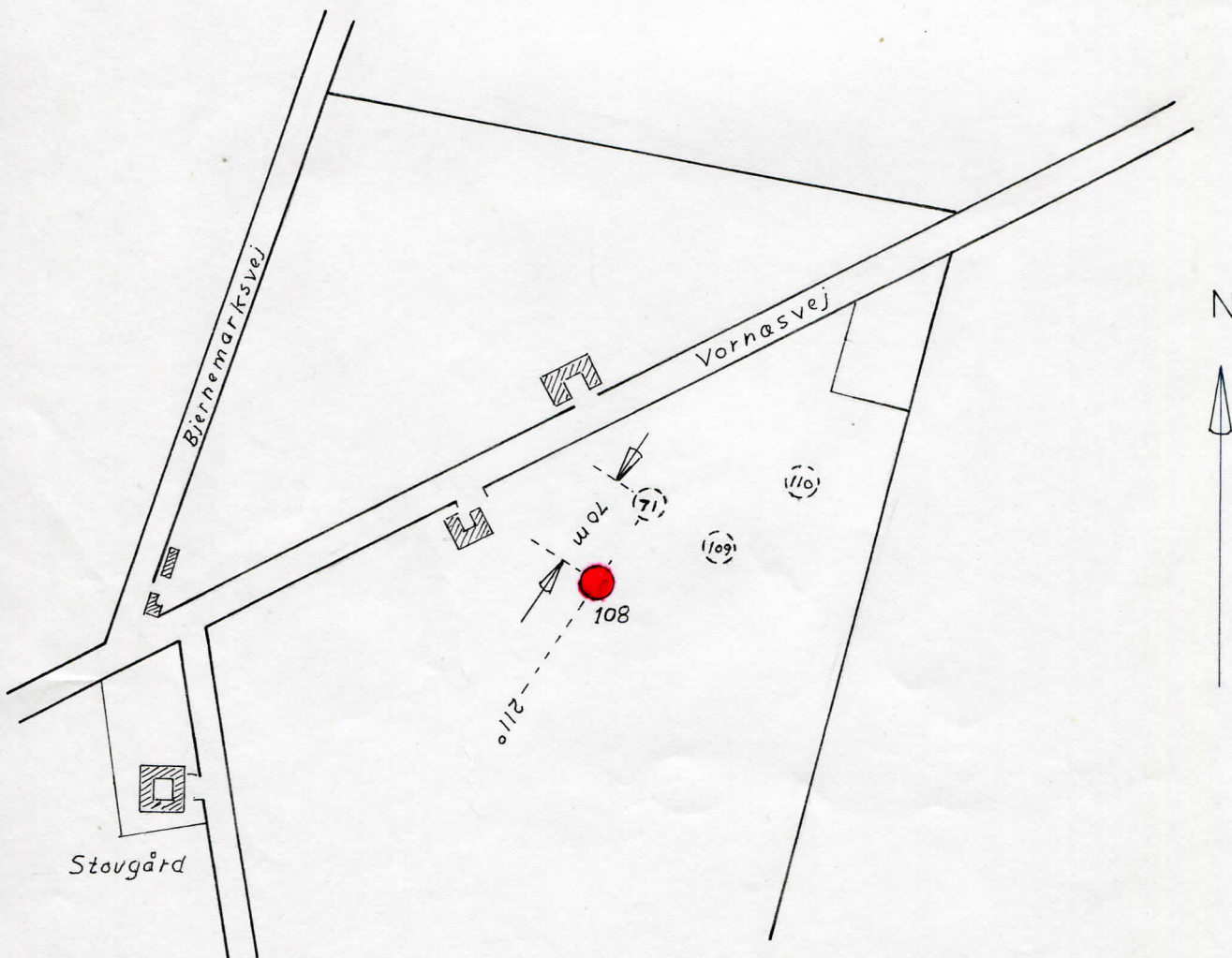
Art: høj

Sogn: Bregninge



70 m sydvest for høj nr. 71 ligger en ganske tilsvarende stærkt udpløjet høj. Den anførte kompaskurs er pejlet fra midten af høj nr. 71.

Højde: 1,5 m på en diameter af 40 m



Registrerings nr.

109

Reg. dato:

1. 11. 1975

(FSM nr.

5

)

Sted:

Knudsbølle

(NM nr.

5

)

Matr. nr.

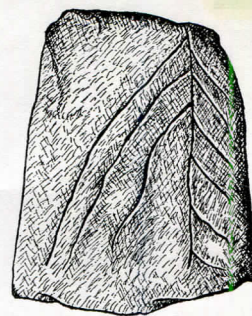
4 i

Art:

høj

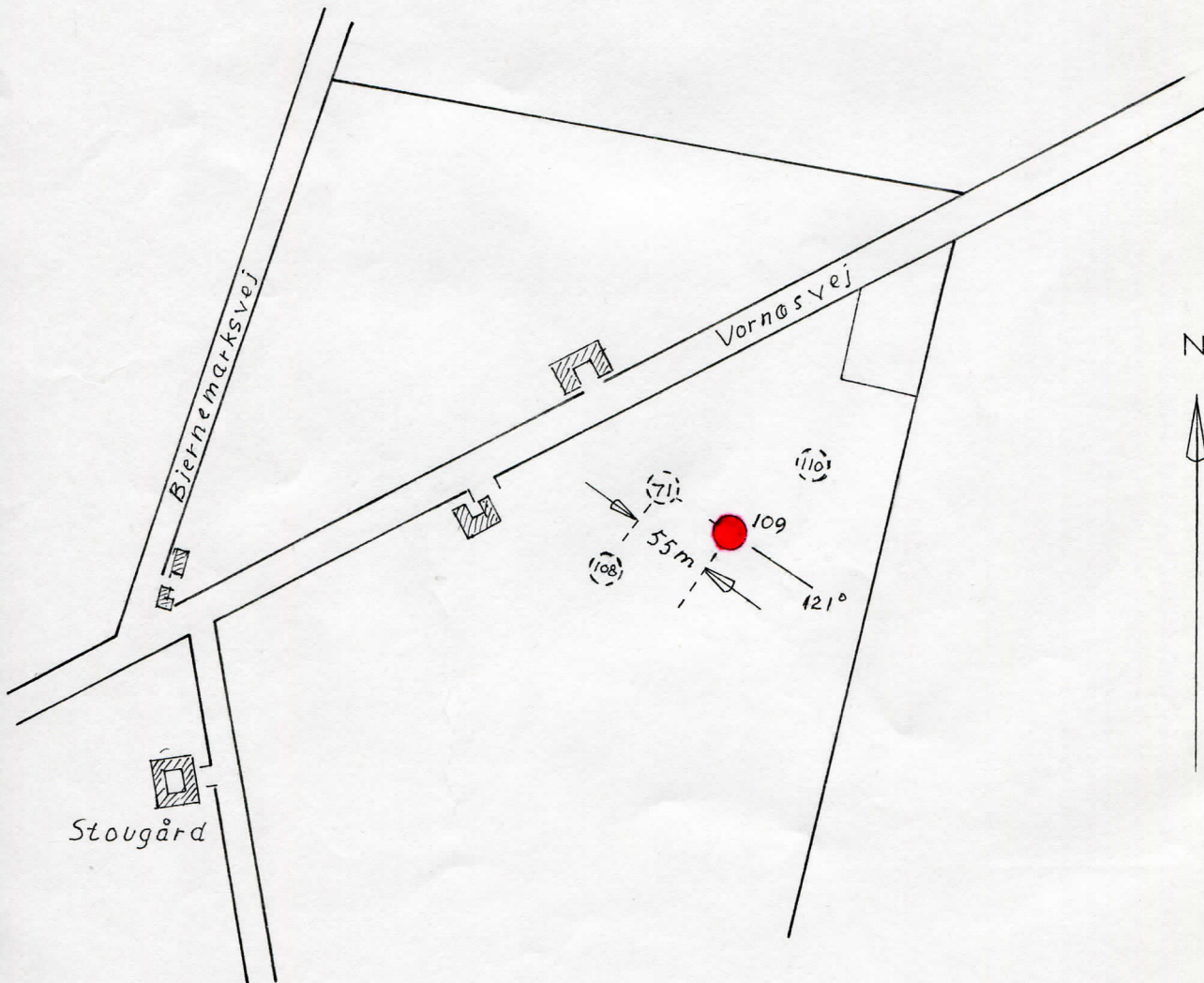
Sogn:

Bregninge



Højtomten der ligger 55 m sydøst for høj nr. 71 er gruppens højeste. Den anførte kompasskurs er pejlet fra midten af høj nr. 71.

Højde 1,6 m på en diameter af 40 m





# Tåsinges fortidsminder

TÅSINGE MUSEUMSLAUG

110

Registrerings nr.

110

Reg. dato: 1. 11. 1975

(FSM nr. 4 )

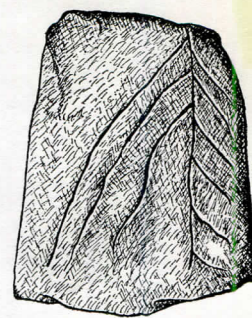
Sted: Knudsbølle

(NM nr. 3 )

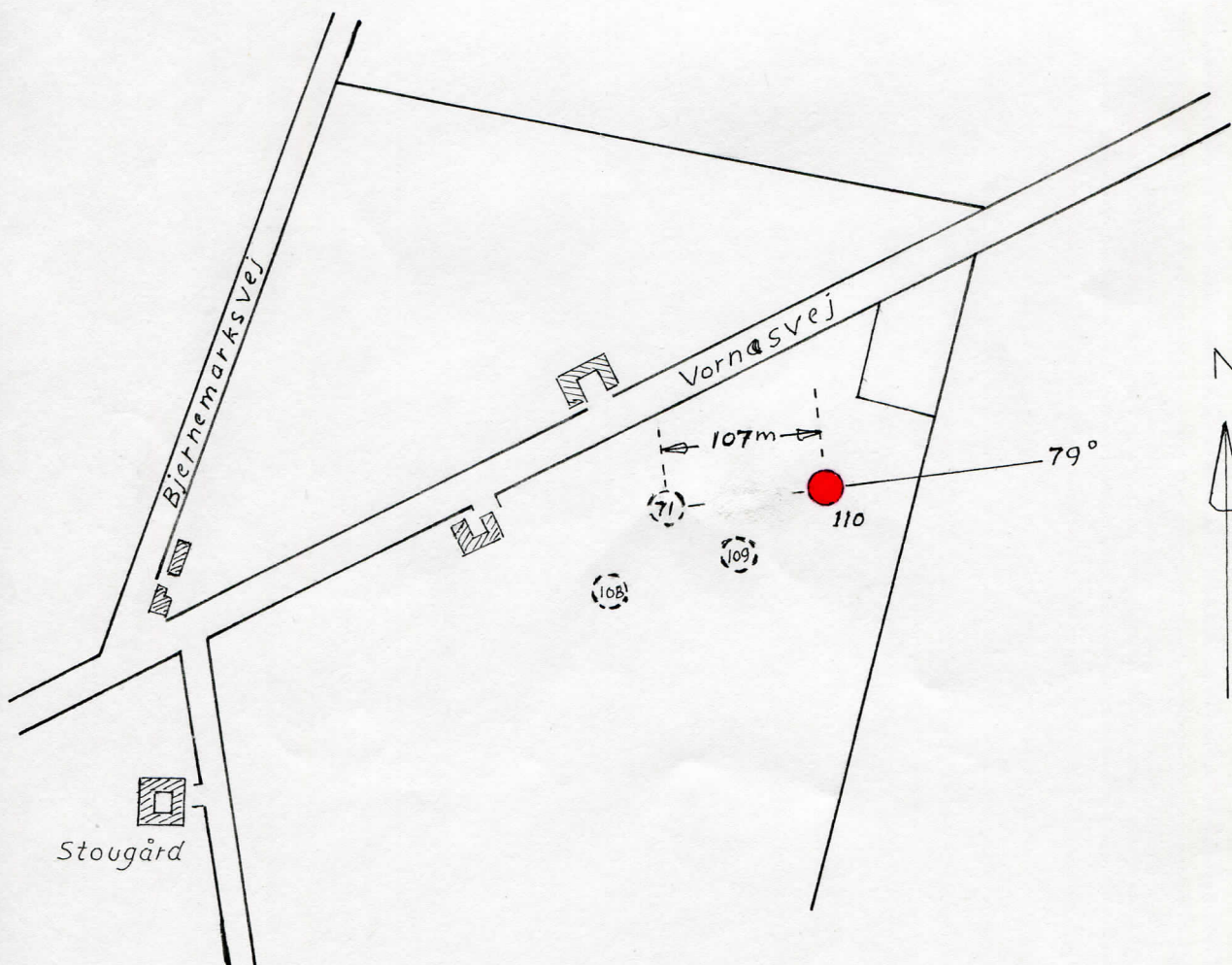
Matr. nr. 4 i

Art: høj

Sogn: Bregninge



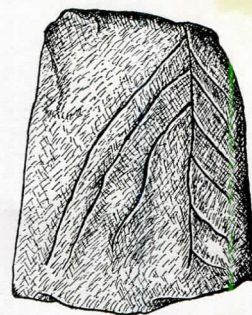
På denne høj har den nuværende ejer i 1973 opgravet og fjernet en del af en stenkreds på ca 9 m i diameter. Stenene, der var af middel til lille størrelse, er nu anbragt i hegnet langs Vornæsvej. Den anførte kompaskurs er pejlet fra midten af høj nr. 71.





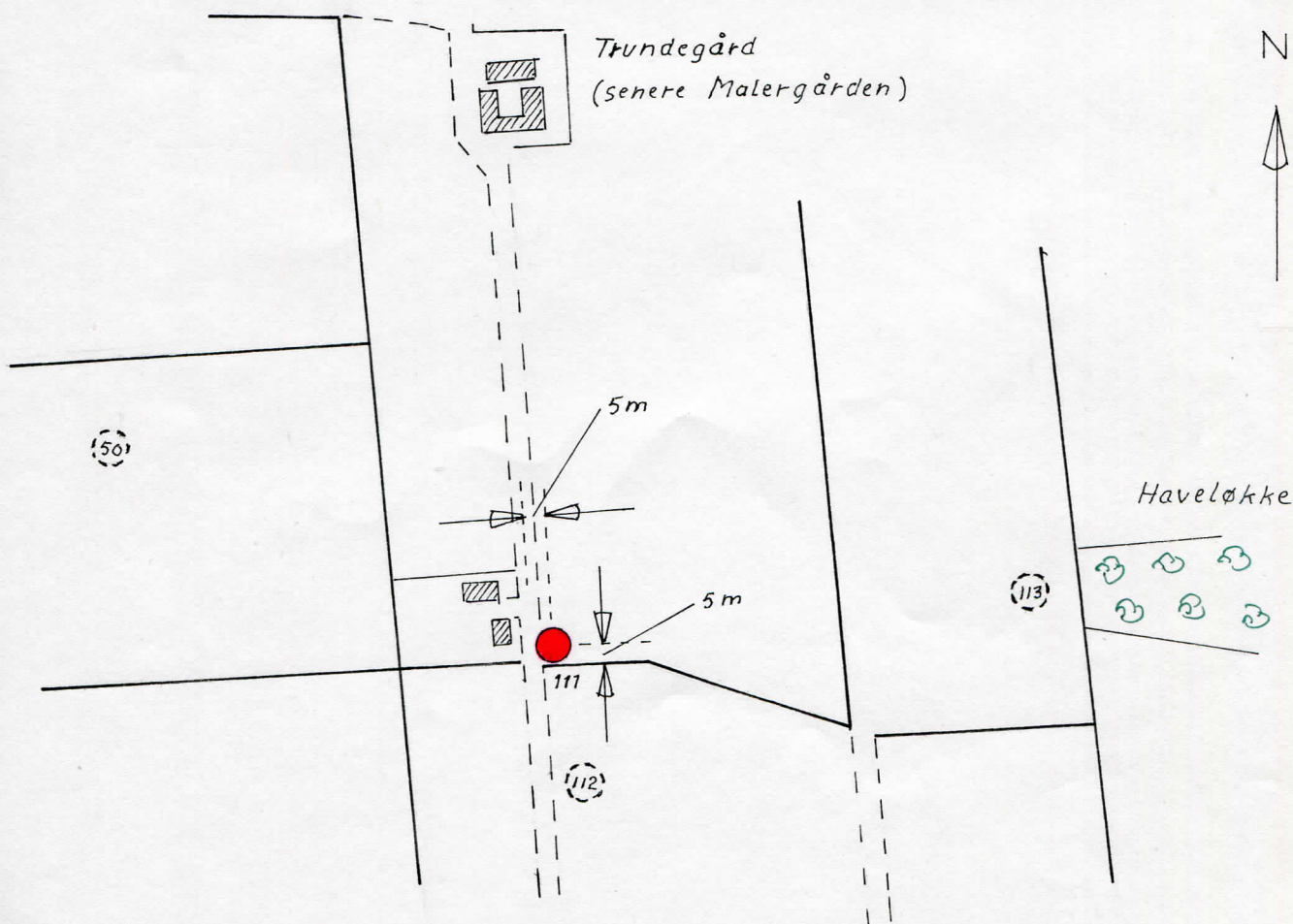
Registrerings nr. (111)  
 (FSM nr. )  
 (NM nr. )  
 Art: højtomt

Reg. dato: 8. 4. 1976  
 Sted: Ny Gesinge  
 Matr. nr. 15  
 Sogn: Bjerreby



Umiddelbart ved vejen der fra Udflyttervej fører ned til gården Trundegård (senere Malergården) ligger i dyrket mark tomten af en høj. Anna Valentin (87 år) der bebor huset lige ved beretter at en tidligere ejer af Trundegård Jens Nielsen Ohman fjernede nogle store sten fra højen. Af disse blev kløvet og udhugget 4 ledpæle og et vandtrug. De to ledpæle, der er over 2 m lange og af smuk rødlig granit med indskriften : I.N.S. 1866 og vandtruget mærket J. Nielsen 1862, står endnu ved Anna Valentins hus. Højen er nu meget udjævnet, men kan tydeligt erkendes på vejen, der går delvis op over den.

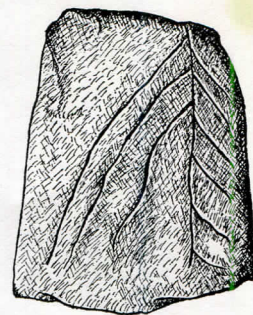
Højde: 0,5 m      Diameter: 19 m





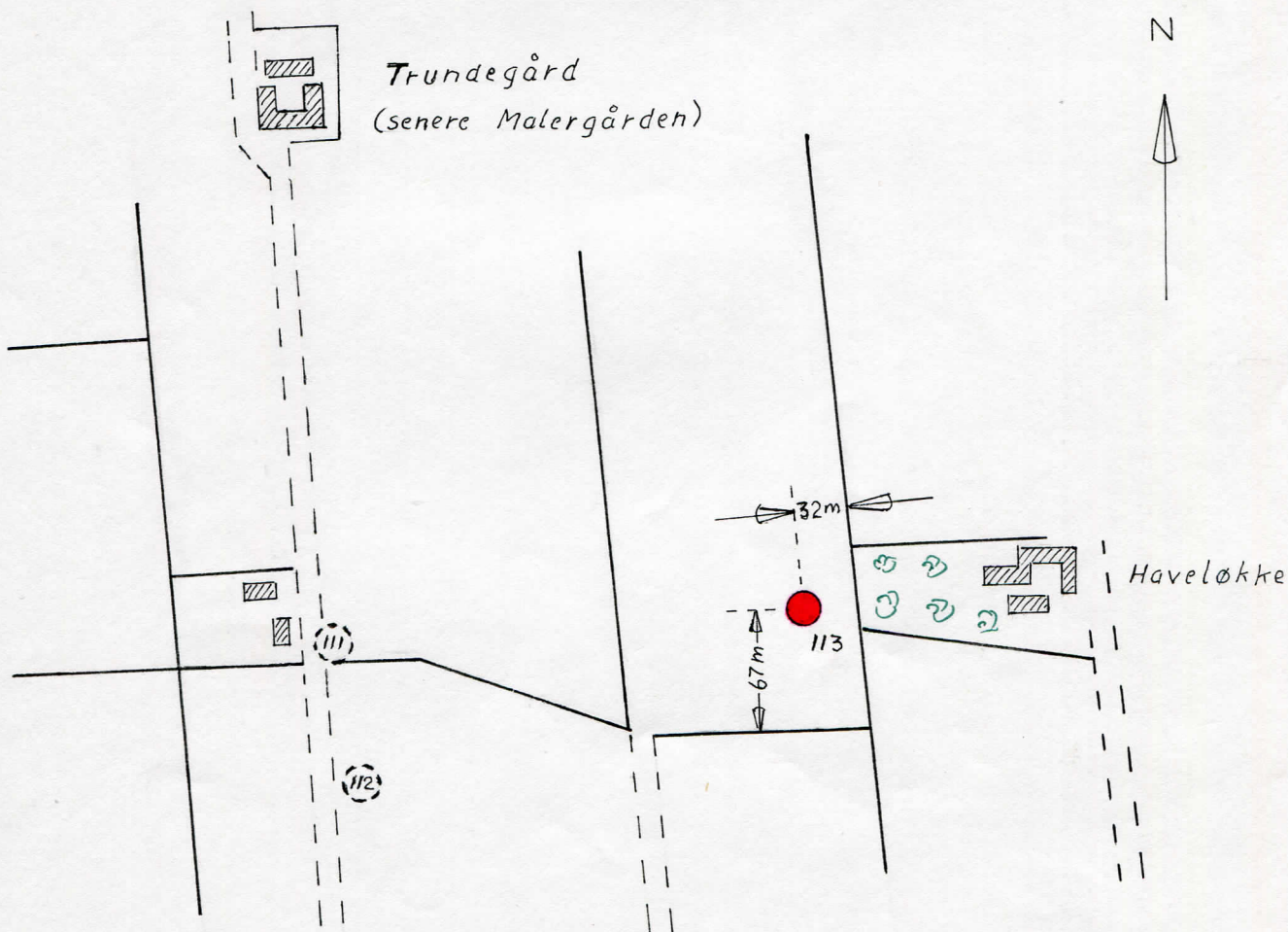
Registrerings nr. **113**  
 (FSM nr. 22 )  
 (NM nr. 23 )  
 Art: høj

Reg. dato: 8. 4. 1976  
 Sted: Ny Gesinge  
 Matr. nr. 15  
 Sogn: Bjerreby



I "Lærkemarken", der ligeledes hørte til Trundegård ligger en anselig højtomt, hvorpå der tidligere har stået et stort gravkammer. Fr. Chr. Lund skriver i 1823 at det var 5 alen langt og 1 til  $1\frac{1}{2}$  alen bredt, dækket af en stor sten, der var 10 alen i omkreds. Endvidere var den omsat med en stenkreds. Pastor Lund kaldte anlægget "det bedst vedligeholdte gravkammer over jorden". Nu er højen fuldstændig ryddet og plyndret for sten. I 1971 blev på stedet fundet et bronzesværd, der nu kan ses på museet i Bregninge.

Højde: 1 m      Diameter: 28 m





## Tåsinges fortidsminder

TÅSINGE MUSEUMSLAUG

Registrerings nr.

112

Reg. dato: 8. 4. 1976

(FSM nr. )

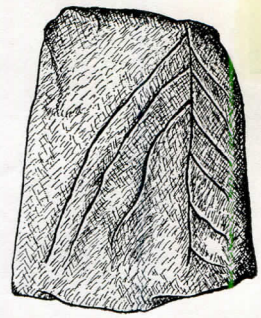
Sted: Ny Gesinge

(NM nr. )

Matr. nr. 15

Art: højtomt

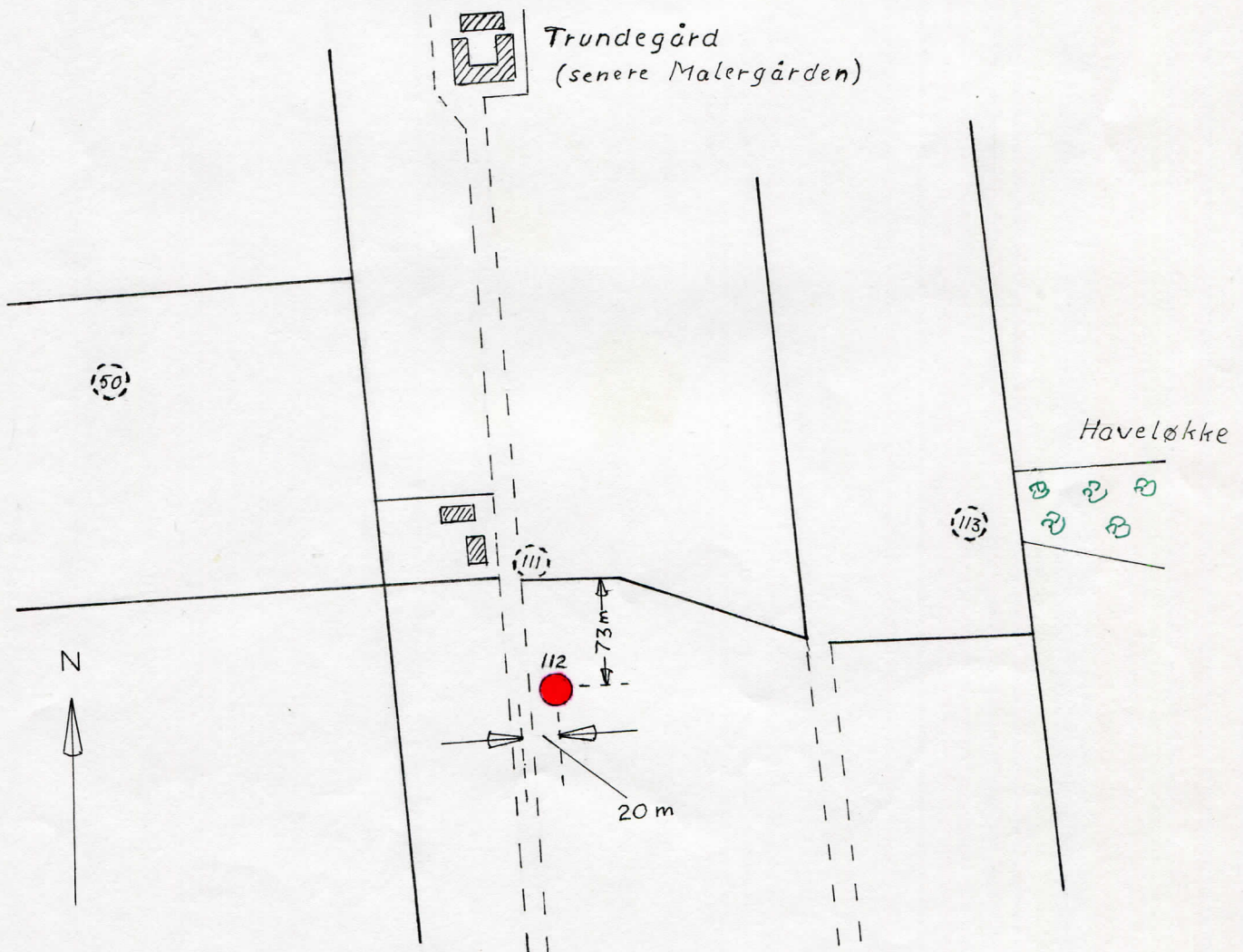
Sogn: Bjerreby



I "Madsmarken", der tidligere hørte til Trundegård, ligger en meget udjævnet, men ved flintskærver let kendelig højtomt. Ifølge Søren Lolks optegnelser er der i denne høj tidligere fundet et bronzesværd "to fingre bredt", der dog gravedes i stykker. (Dette fund må ikke forveksles med det bronzesværd, der i 1971 blev fundet ved høj nr. 113). Sværdet tillige med andre oldsager blev opbevaret i en kasse på Ane Ohmans loft, hvorfra det imidlertid senere er forsvundet.

Højde: 0,35 m

Diameter: 20 m





Registrerings nr.

114

Reg. dato:

10. 11. 1975

(FSM nr.

)

Sted:

Strammelse

(NM nr.

)

Matr. nr.

7 a

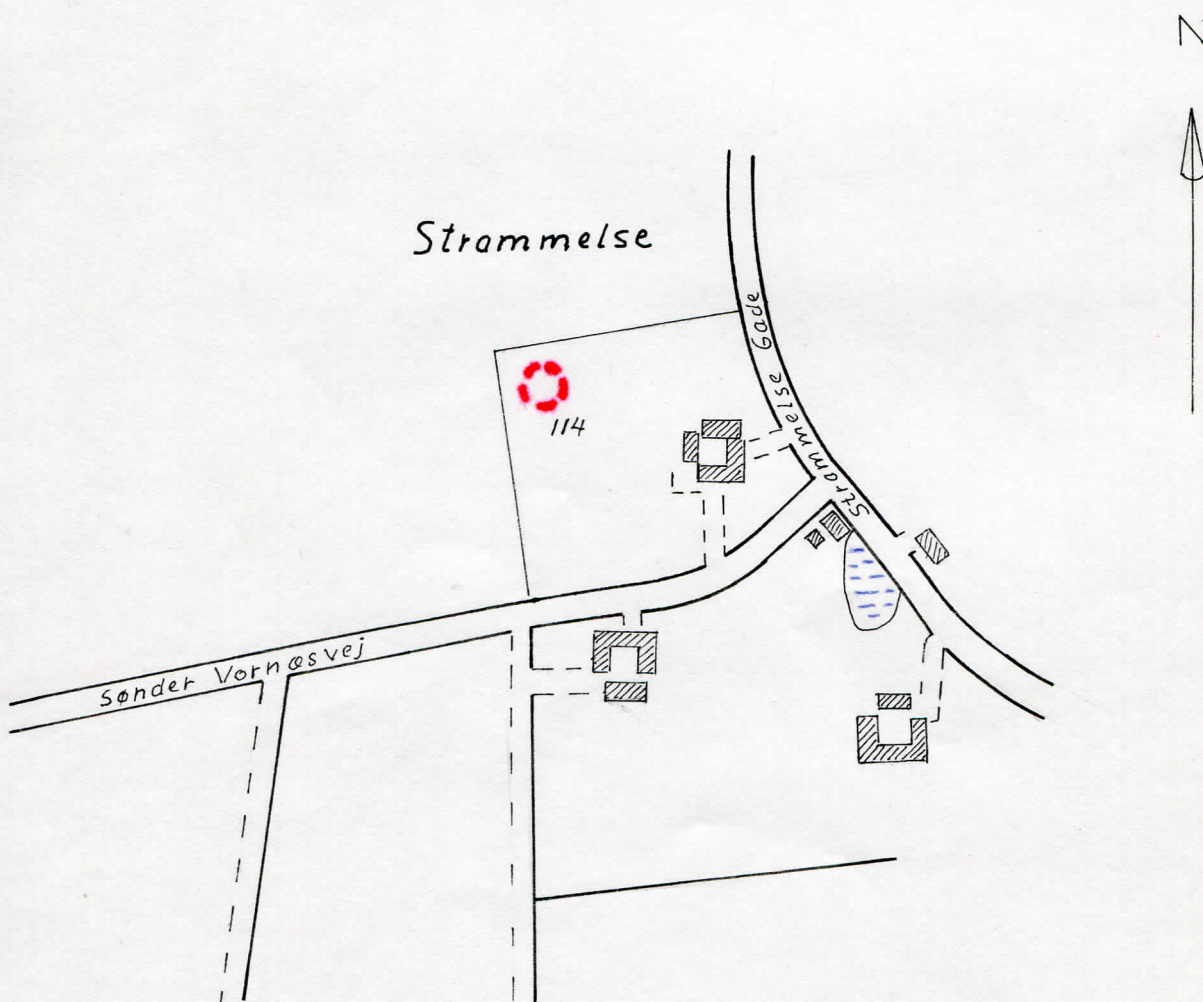
Art: fundsted

Sogn:

Landet



Nær ved gården matr. nr. 7 a i Strammelse by på et højedrag fandtes i en brandplet nogle skår af en oldtidsurne. Spredt imellem skårene fandtes endvidere 43 perler bestående af gennemhullede forsteninger af forskellig art. Oldsagerne opbevares af ejeren. Fundstedet kan kun tilnærmelsesvis stedfæstes. Tegning af perlesmykket kan ses ved fortidsminde nr. 73.





# Tåsinges fortidsminder

TÅSINGE MUSEUMSLAUG

115

Registrerings nr. (115)

Reg. dato: 15. 11. 1975

(FSM nr. 9 )

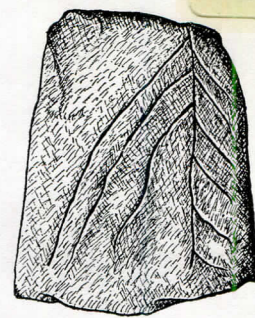
Sted: Ny Nyby

(NM nr. 9a )

Matr. nr. 8 e

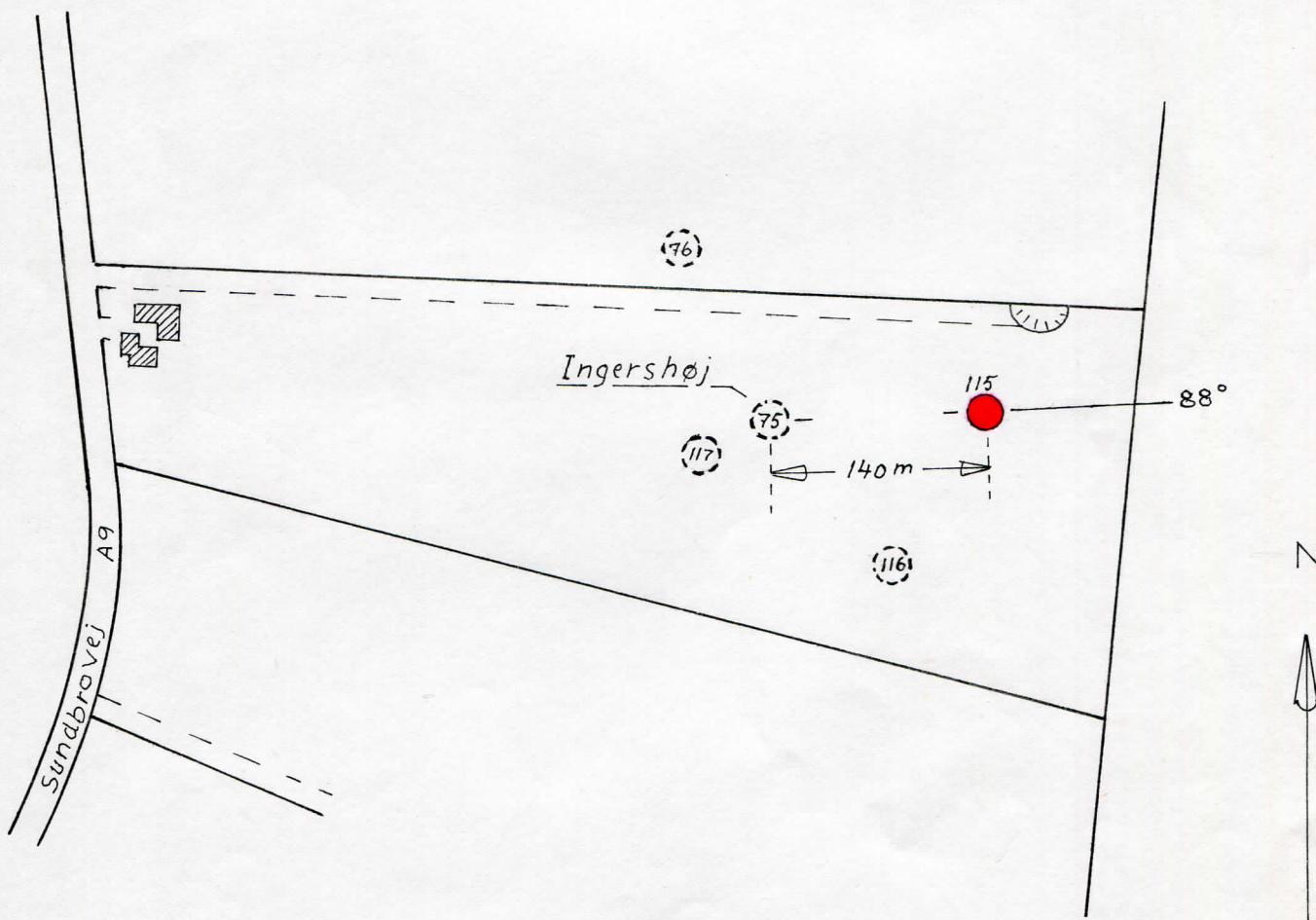
Art: højtomt

Sogn: Bregninge



Omtrent ret øst for Ingershøj på den anførte position ligger i dyrket mark en stærkt nedpløjet høj i hvilken der tidligere skal være fundet urner med bronzesager. Den anførte kompasskurs er pejlet fra midten af Ingershøj.

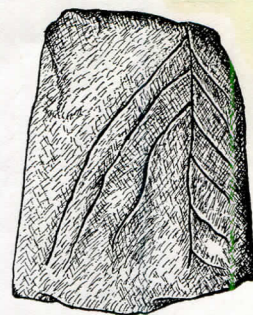
Højde: ca 1 m på en diameter af 40 m





## Tåsinges fortidsminder

TÅSINGE MUSEUMSLAUG

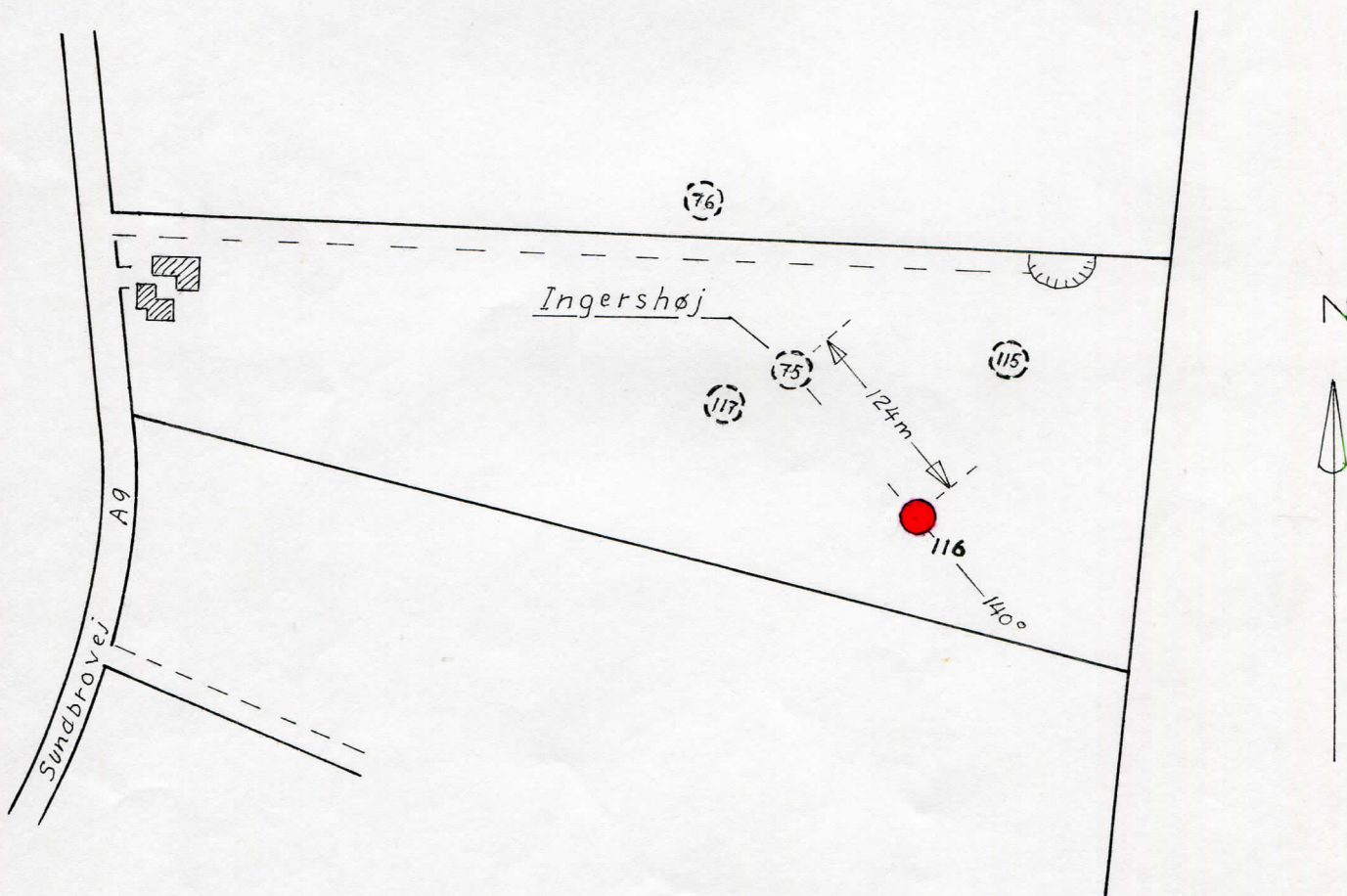


Registrerings nr. (116)  
 (FSM nr. 11 )  
 (NM nr. 9 c )  
 Art: højtomt

Reg. dato: 15. 11. 1975  
 Sted: Ny Nyby  
 Matr. nr. 8 e  
 Sogn: Bregninge

124 m sydøst for Ingershøj ligger en højtomt af samme art og størrelse som reg. nr. 115. Også her er tidligere fundet urner. Den anførte kompasskurs er pejlet fra midten af Ingershøj.

Højde: ca 1 m på en diameter af 40 m





# Tåsinges fortidsminder

TÅSINGE MUSEUMSLAUG

117

Registrerings nr. (117)

Reg. dato: 15. 11. 1975

(FSM nr. 10 )

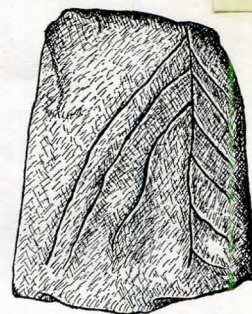
Sted: Ny Nyby

(NM nr. 9 b )

Matr. nr. 8 e

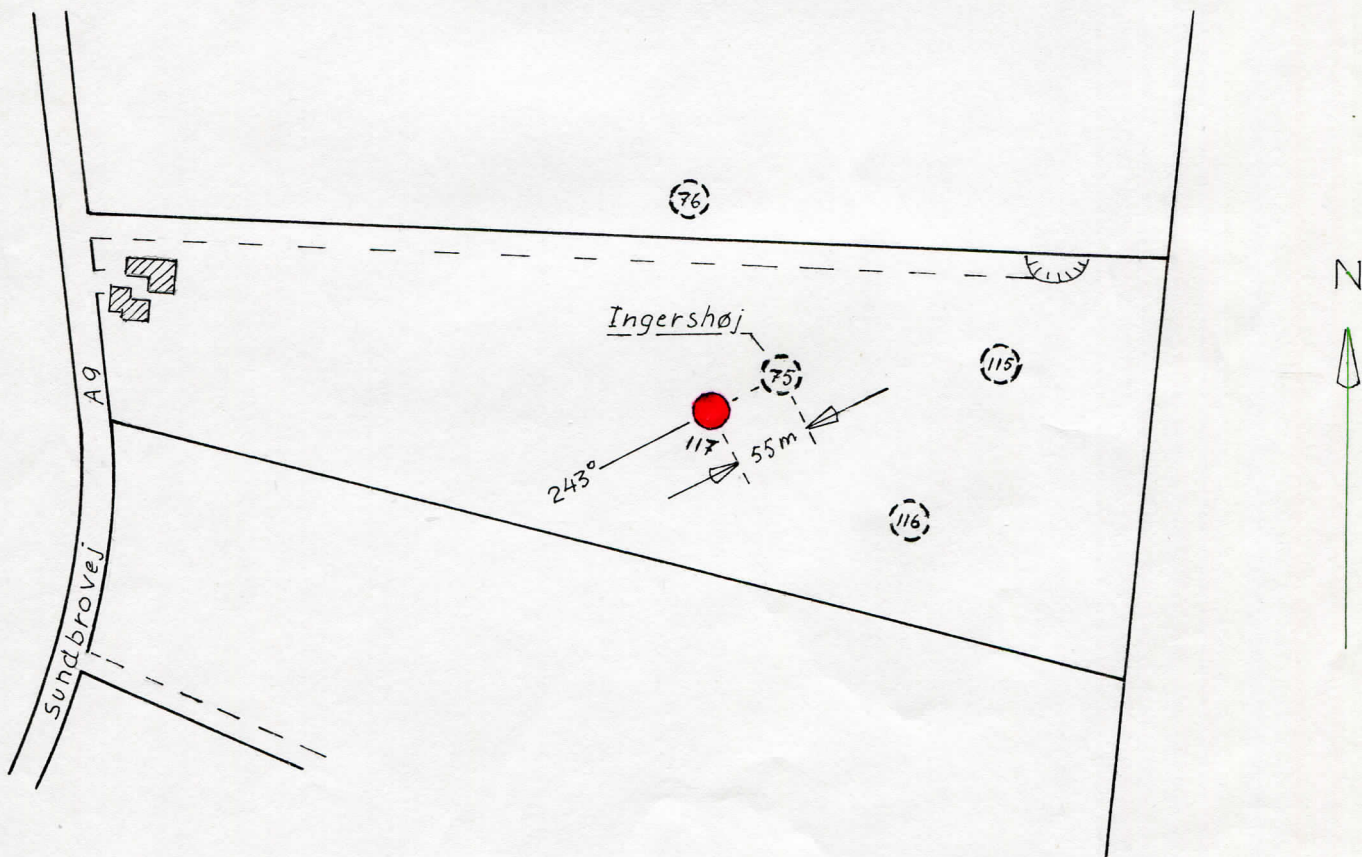
Art: højtomt

Sogn: Bregninge



Denne høj ligger nærmest ved Ingershøj i gruppen. Der er også i denne høj tidligere fundet urner, men om indholdet og de nærmere omstændigheder vides intet. Pejlekursen gælder fra midten af Ingershøj.

Højde: ca 1 m på en diameter af 40 m





Registrerings nr.

118

Reg. dato:

18. 2. 1976

(FSM nr. 1 a)

Sted:

Bjerreby

(NM nr. 2 )

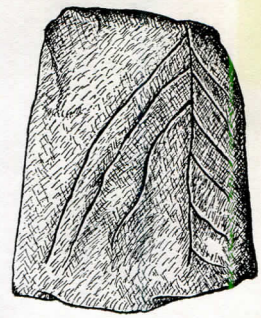
Matr. nr.

4

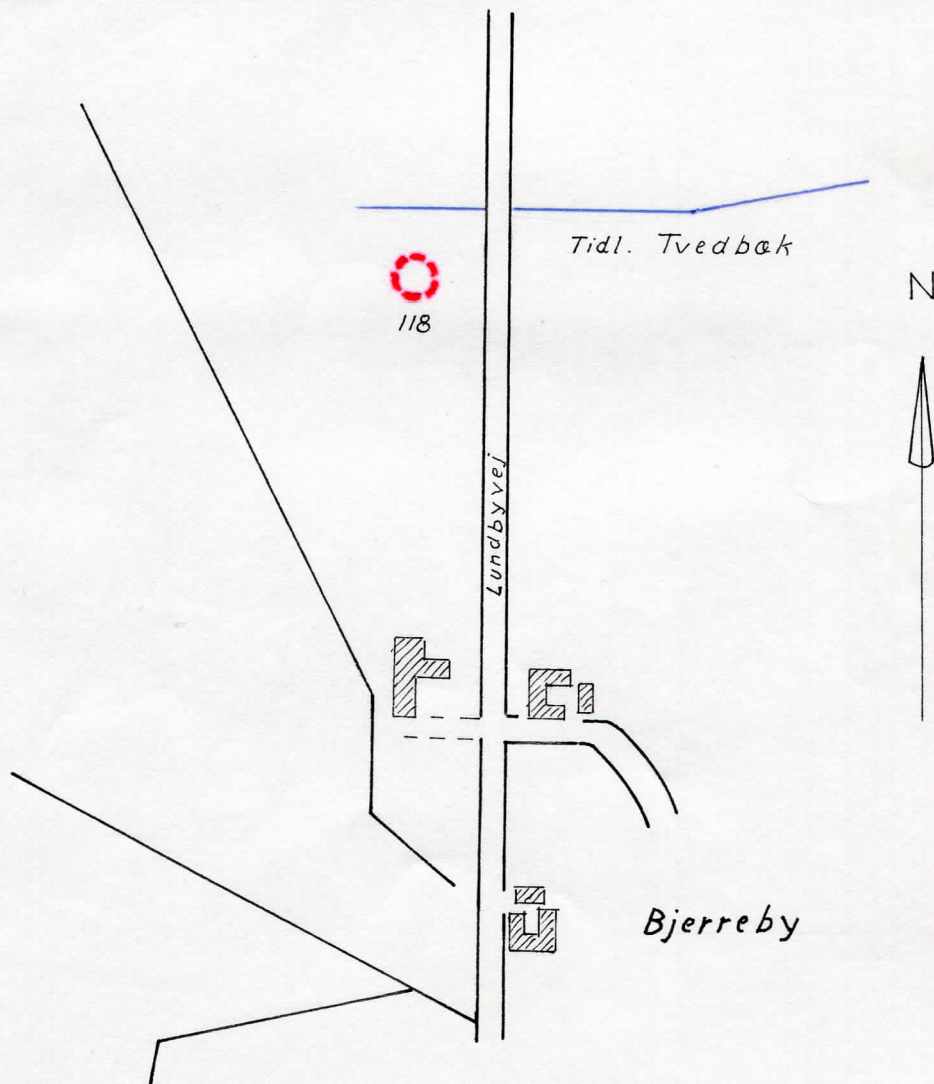
Art:

Sogn:

Bjerreby



I dalen mellem Højmølle banke og Bjerreby på en plads, der tidligere var omgivet af vand, skal have ligget en gammel gård, der ifølge C. G. Høgstrom hed Ågård. Den lå ved Åbroen, der førte over Tvedbæk, men den nøjagtige beliggenhed af gården kendes ikke.





## Tåsinges fortidsminder

TÅSINGE MUSEUMSLAUG

Registrerings nr.	119	Reg. dato:	18. 2. 1976
( FSM nr. 27 )		Sted:	Bjerreby
( NM nr. 27 )		Matr. nr.	
Art:		Sogn:	Bjerreby



På dette sted er i 1950 undersøgt en stensat ødansk enkeltgrav. En stridsøkse herfra findes i Svendborg museum. Hele området er nu overbygget og der er intet at iagttage.

