

Registrerings nr. **1**  
 (FSM nr. 8 )  
 (NM nr. 12 )  
 Art: høj

Reg. dato: 12. 4. 1975  
 Sted: Vornæs skov  
 Matr. nr.  
 Sogn: Landet



## "Store Pengehøj".

Regelmæssig rund høj, dog med spor af afgravning, beliggende i granskov. På nordvstsiden af højen ligger 4 ret store sten som formodes at være resterne af en stenkreds. Enkelte steder på højen kan mærkes sten under jorden.

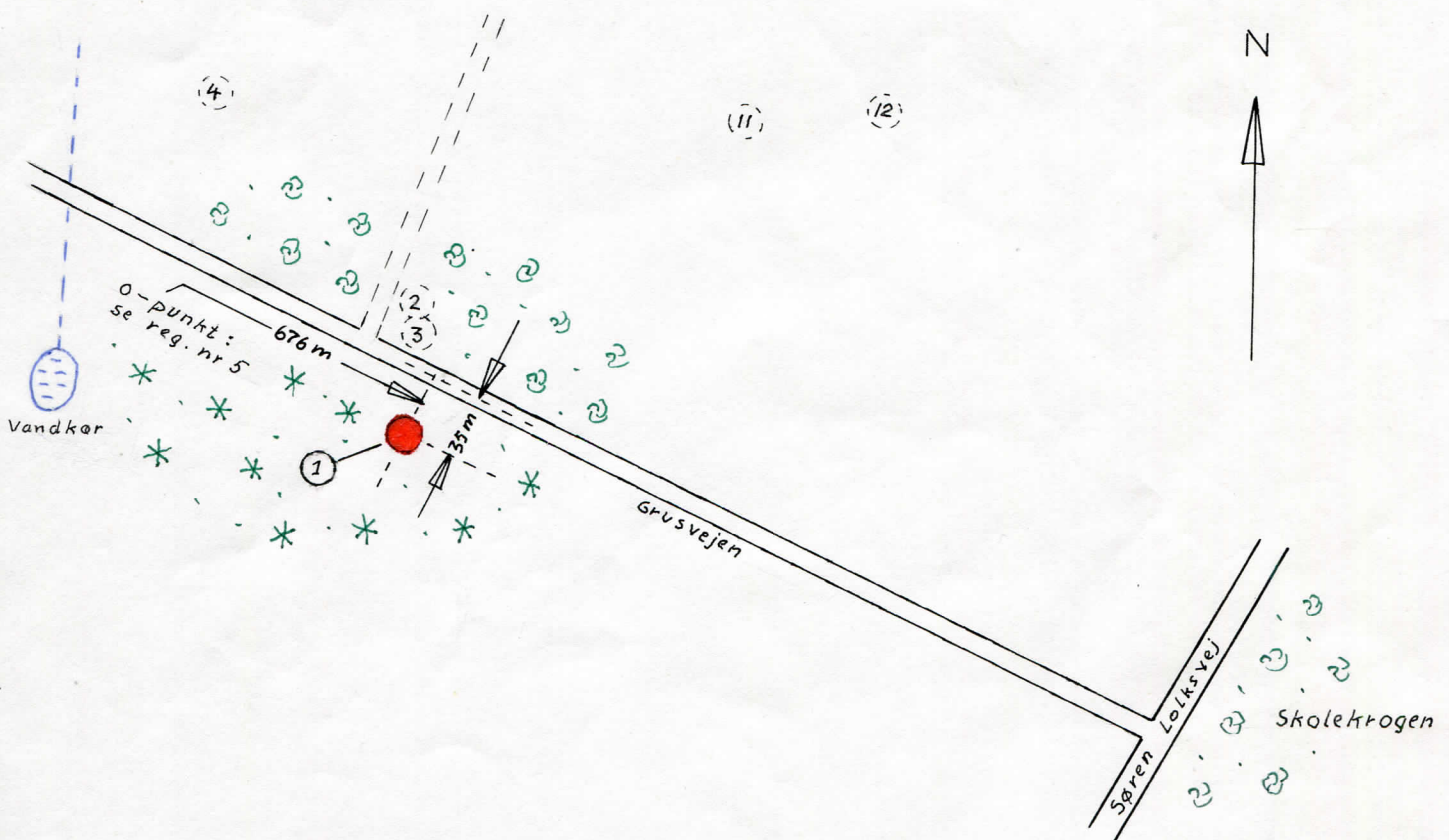
Højen er nævnt i Fr. Chr. Lund: Beskrivelse over Øen Thorseng (på det medfølgende kort) 1823.

En gammel overlevering siger at nogen skjulte deres penge i højen under svenskekrigene, deraf navnet. I en nedgravning i toppen af højen skal være fundet nogle gamle mønter.

Nord for højen er fundet skår af 3 forskellige lerkar, der antagelig er opløjet ved plantning af graner for ca. 25 år siden.

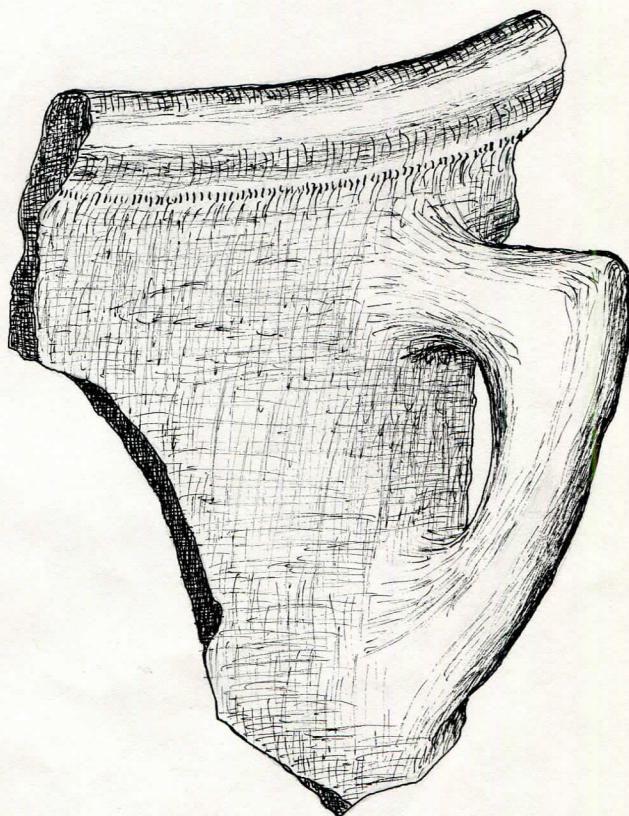
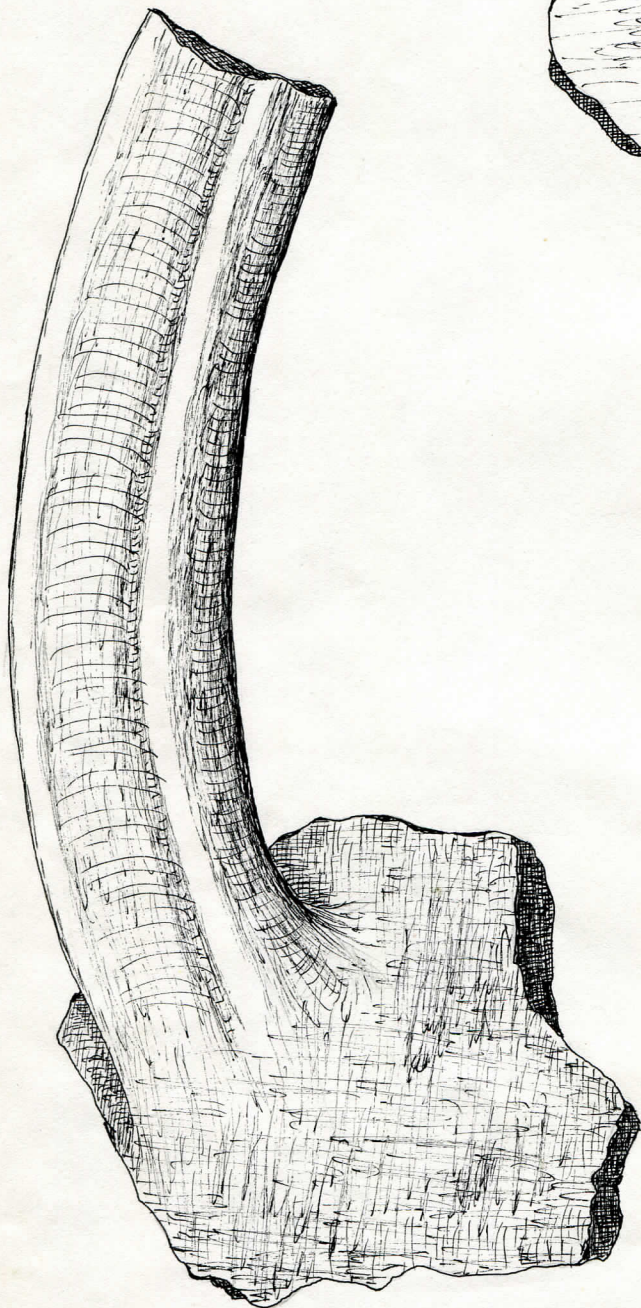
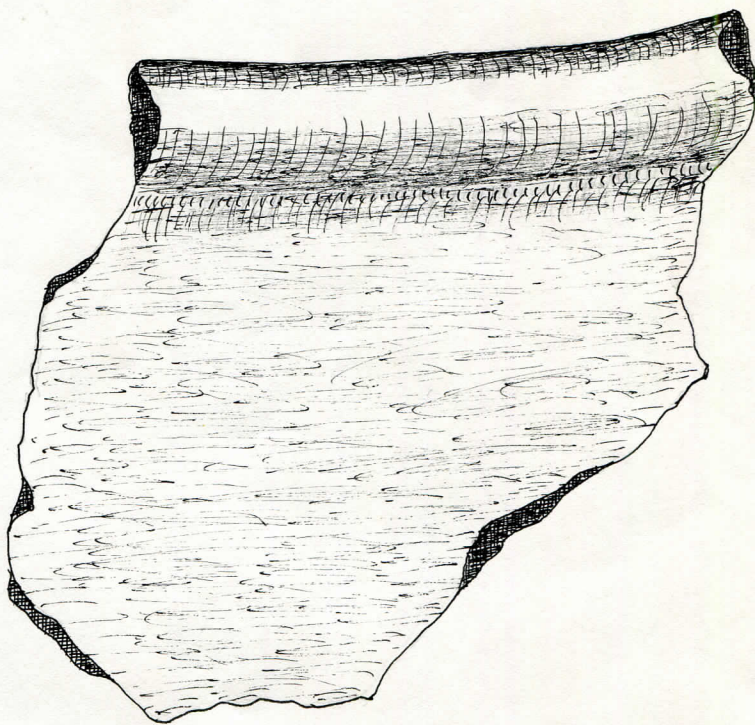
Højde: 1,2 m

Diameter: 12 m



Skår af 3 forskellige urner  
fundet ved Store Pengehøj.

Størrelsesforhold 1/1



# Tåsinges fortidsminder

TÅSINGE MUSEUMSLAUG

2

Registrerings nr.

2

Reg. dato: 12. 4. 1975

(FSM nr. 19 )


Sted: Vornæs skov

(NM nr. 19 )

Matr. nr.

Art: høj

Sogn: Landet



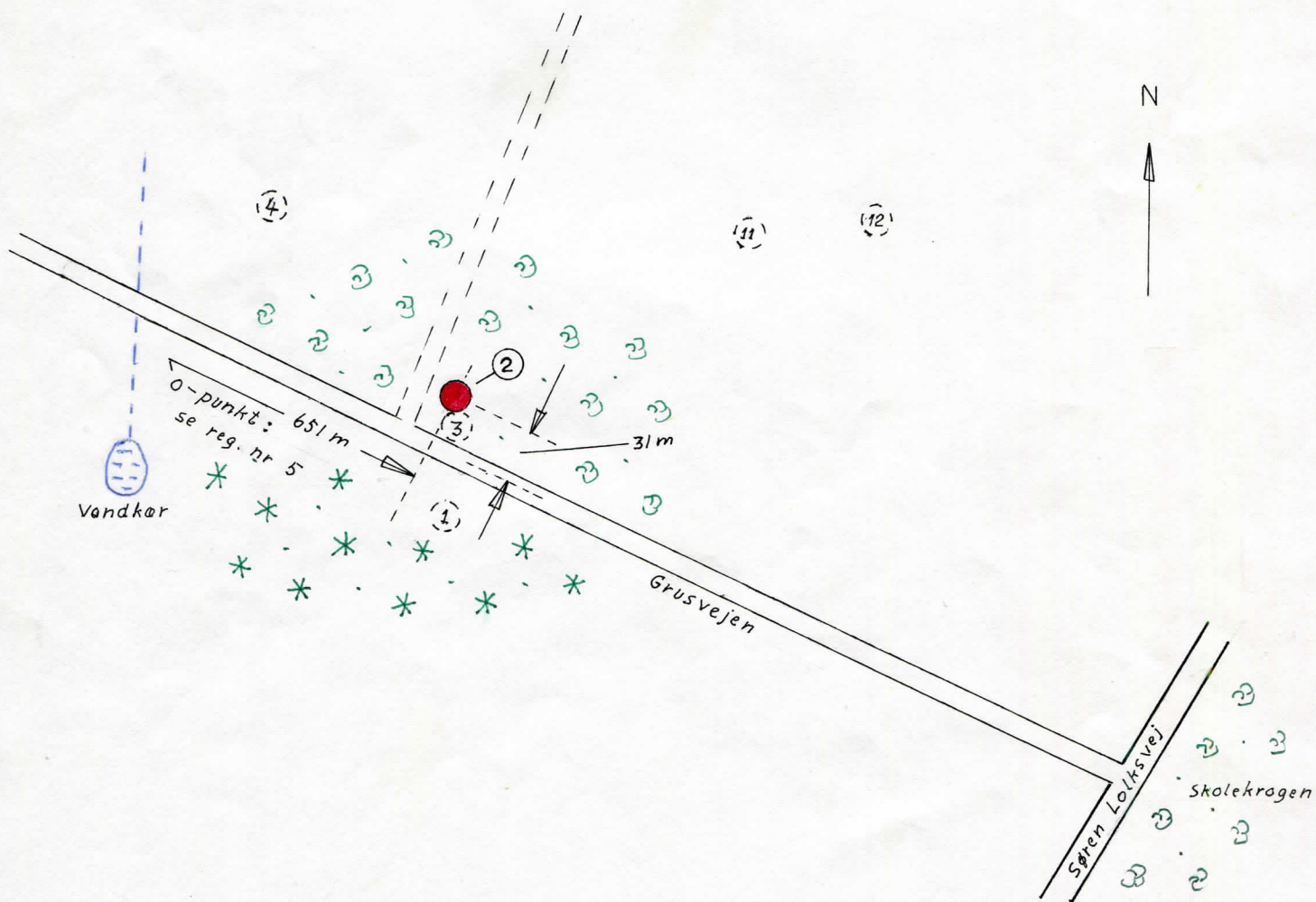
Lav høj med delvis synlig stenkreds. Synligstensætning indenfor stenkredsen.

Beliggenhed på fladt terræn i bøgeskov.

Højde: 0,4 m

Diameter af høj: 13 m

" " stenkreds: 9 m



# Tåsinges fortidsminder

TÅSINGE MUSEUMSLAUG

3

Registrerings nr.

3

Reg. dato:

12. 4. 1975

(FSM nr. 18)

Sted:

Vornæs skov

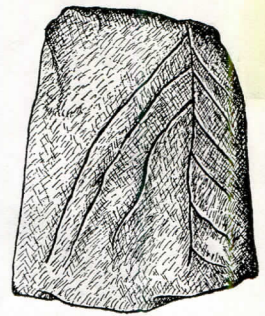
(NM nr. 18)

Matr. nr.

Art: højtomt

Sogn:

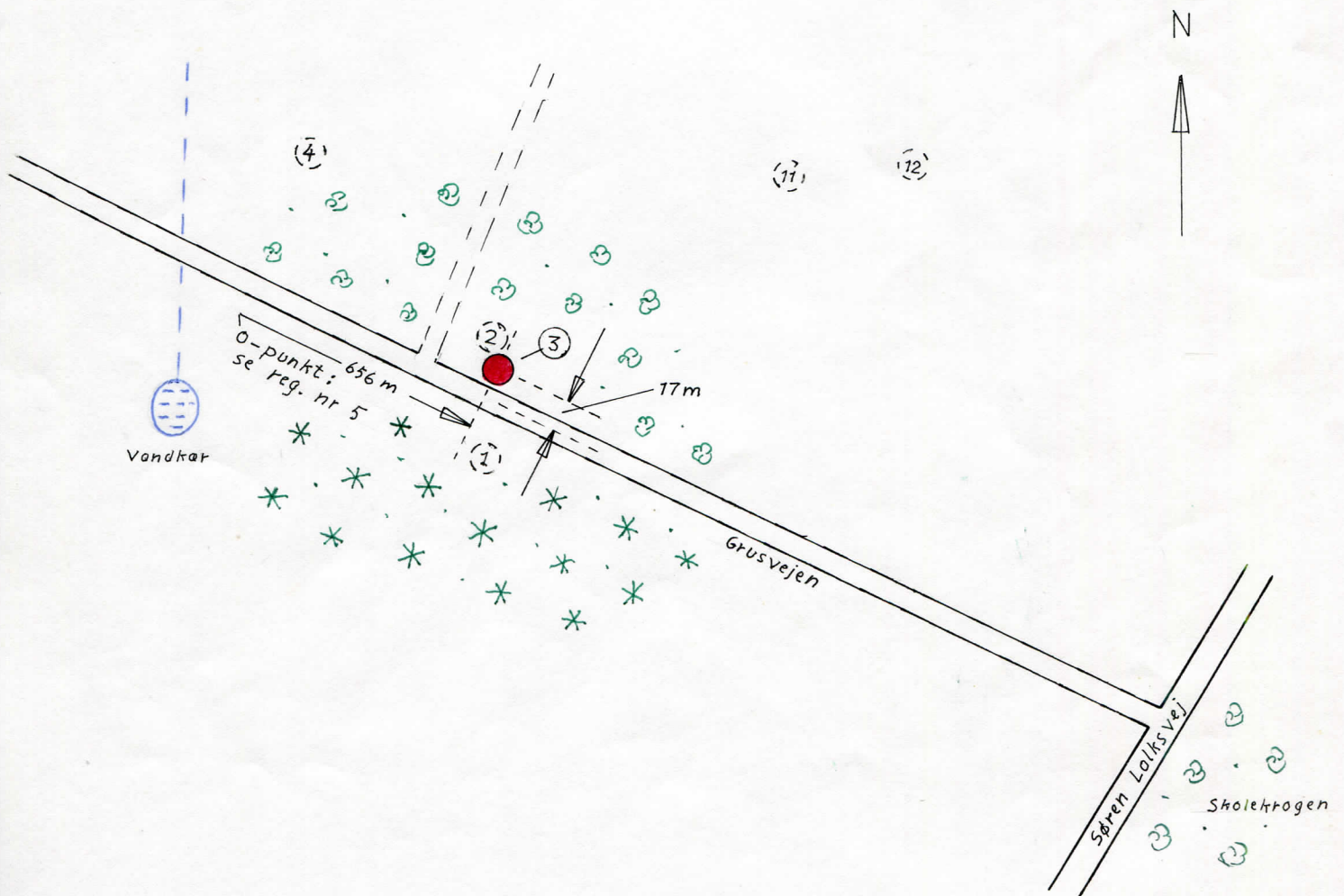
Landet



Lav højning på fladt terræn i bøgeskov uden synlige sten.

Højde: 0,3 m

Diameter: 6 m




# Tåsinges fortidsminder

TÅSINGE MUSEUMSLAUG

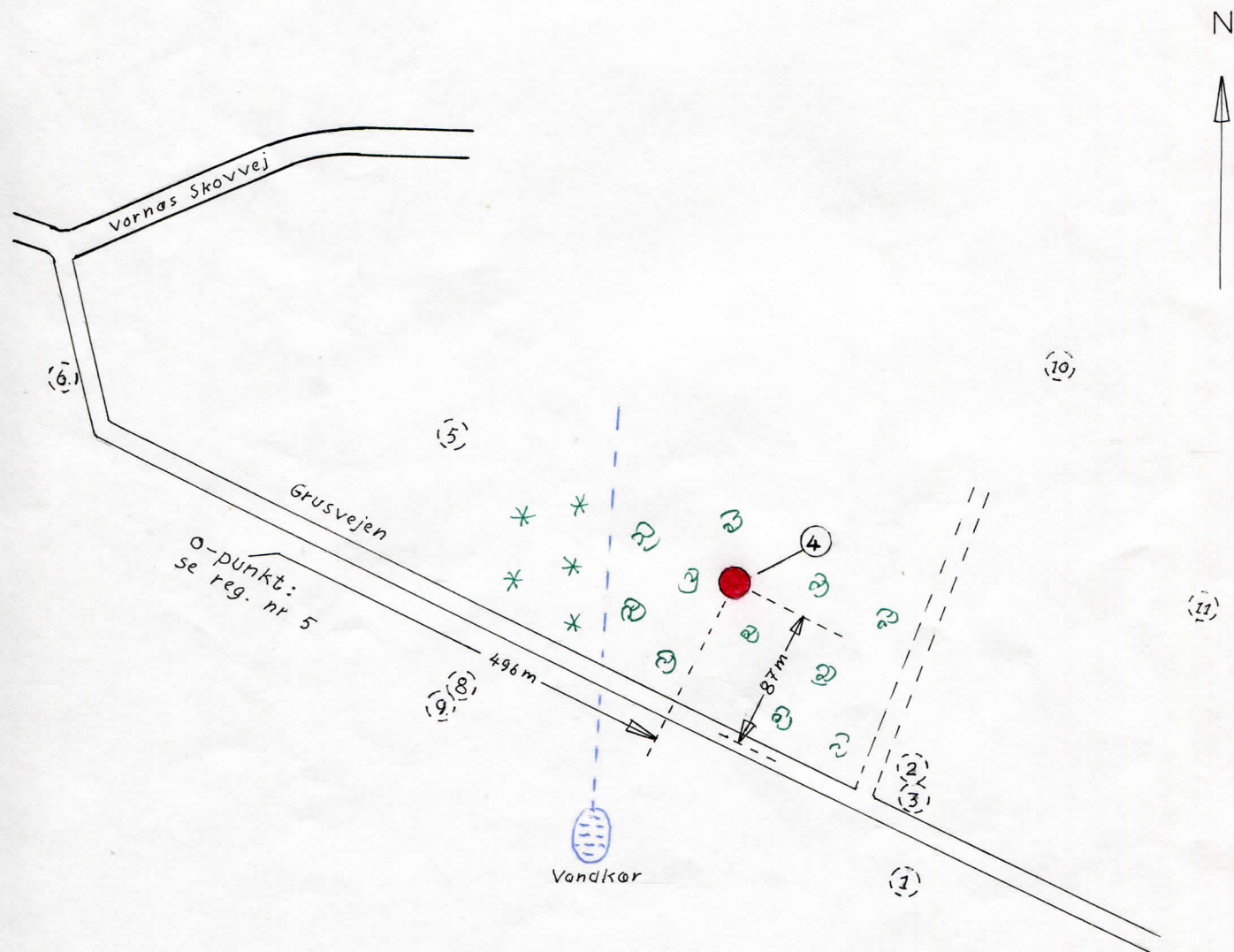
Registrerings nr. (4)  
(FSM nr. )  
(NM nr. )  
Art: højtomt

Reg. dato: 12. 4. 1975  
Sted: Vornæs skov  
Matr. nr.  
Sogn: Landet



Lav højning med 4 synlige ret store randsten. Meget flintaffald på overfladen overalt på højen. Beliggende på fladt terræn i spredt bøge og egeskov.

Højde: 0,3 m      Diameter: 10 m      Diameter af stenkreds: 6 m



# Tåsinges fortidsminder

TÅSINGE MUSEUMSLAUG

5

Registrerings nr.

5

Reg. dato:

12. 4. 1975

(FSM nr. )

Sted:

Vornæs skov

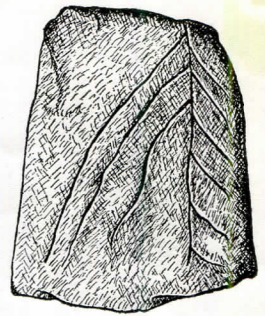
(NM nr. )

Matr. nr.

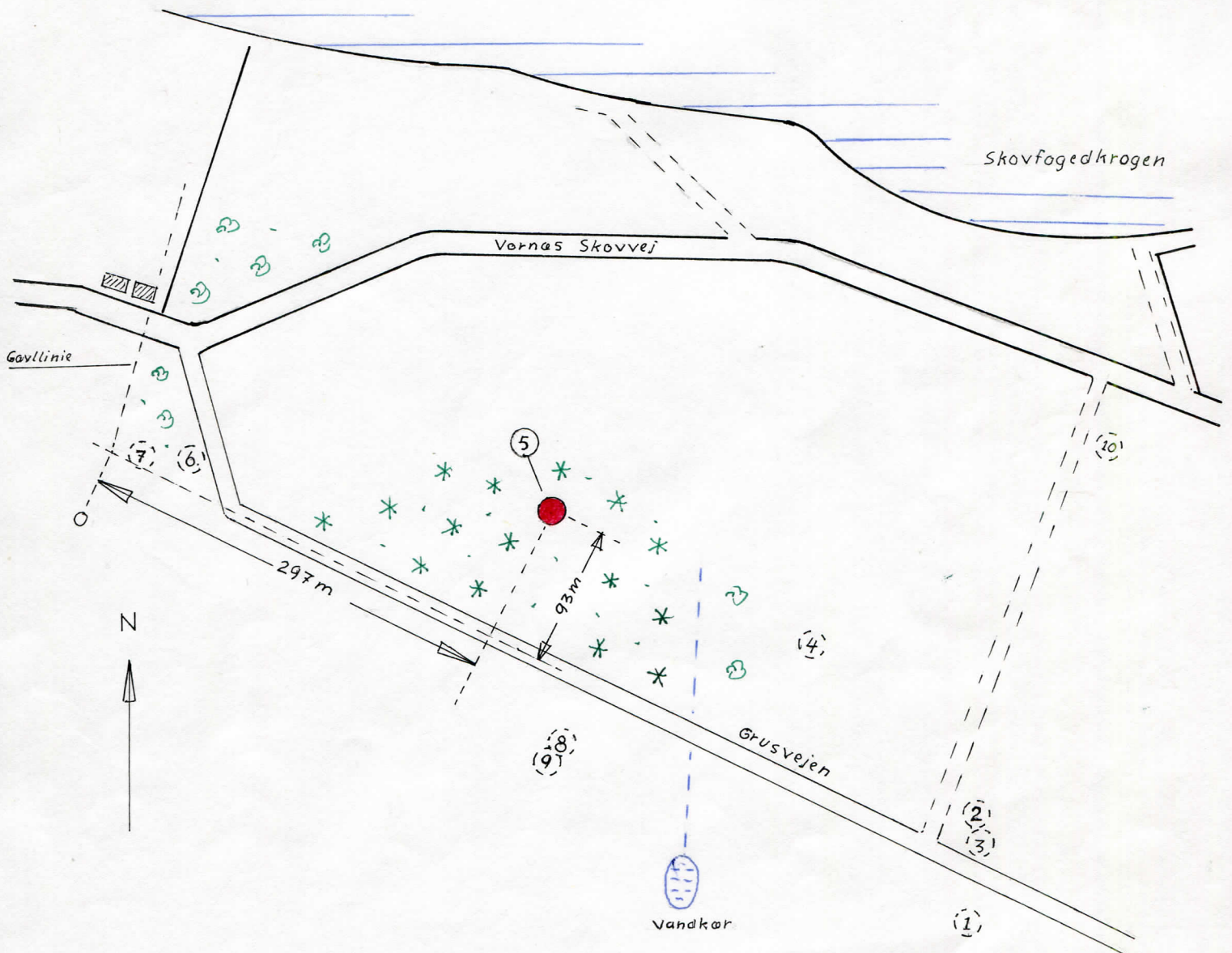
Art: stensamling

Sogn:

Landet



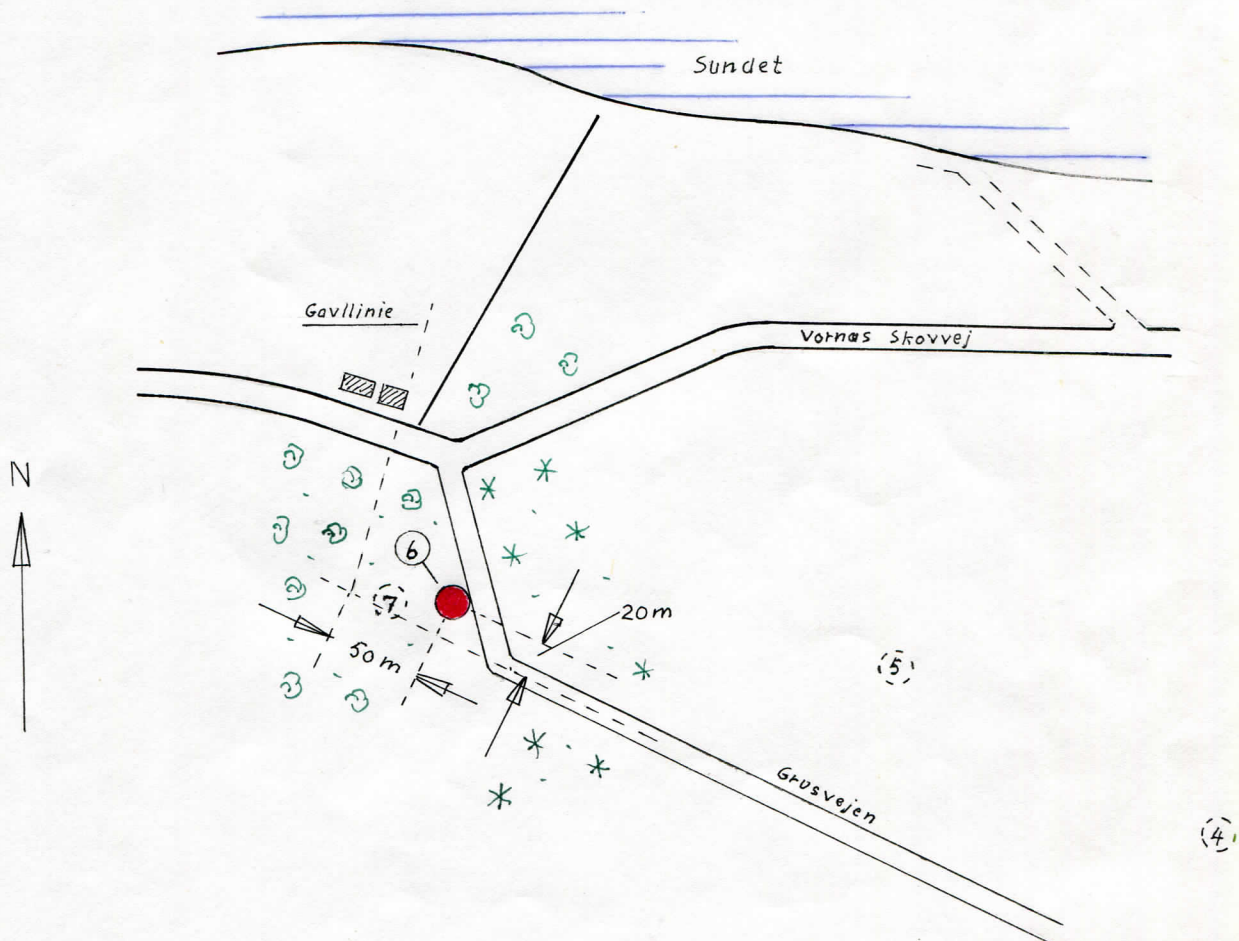
Lidt aflangt stentæppe 2,5 x 3 m, bestående af mindre og små sten, orienteret i retningen nord - syd på svagt skrånende terræn i granskov. Enkelte af de større sten er synlige i niveau med nuværende jordoverflade. Stendyngegrav eller rydningsbunke?



Registrerings nr.	(6)	Reg. dato:	12. 4. 1975
(FSM nr. )		Sted:	Vornæs skov
(NM nr. )		Matr. nr.	
Art:	stensamling	Sogn:	Landet



Stenstribe på fladt terræn i nyplantet bøgeskov, en del forstyrret ved opløjning til plantning, bestående af større og mindre flisesten. Orientering: nord-syd. Længde ca 12 m.



# Tåsinges fortidsminder

TÅSINGE MUSEUMSLAUG

Registrerings nr. (7)

Reg. dato: 12. 4. 1975

(FSM nr. 8 )

Sted: Vornæs skov

(NM nr. )

Matr. nr.

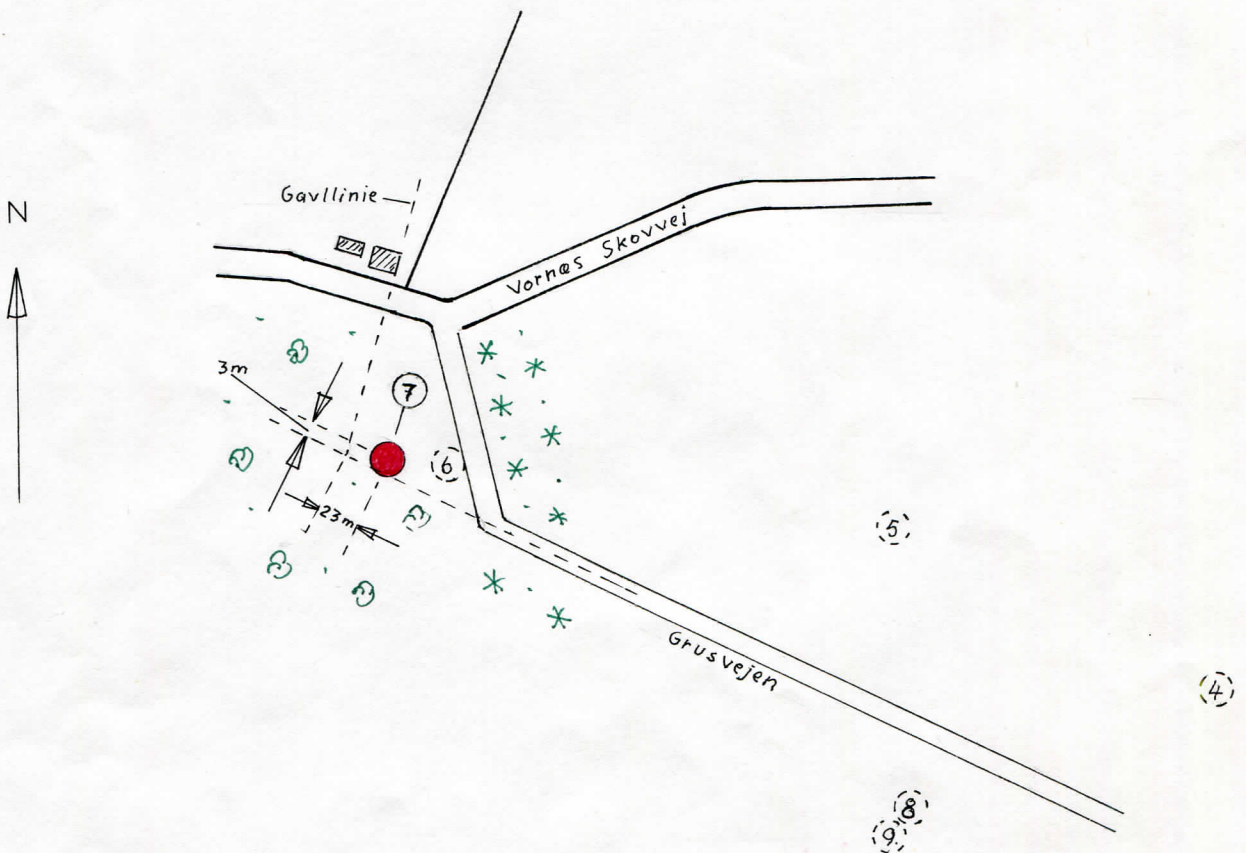
Art: høj

Sogn: Landet



Lav højning med ildskørnet flint på overfladen, beliggende i nyplantet bøgeskov.

Højde: 0,3 m      Diameter: 8 m





# Tåsinges fortidsminder

TÅSINGE MUSEUMSLAUG



Registrerings nr.

8

Reg. dato:

12. 4. 1975

(FSM nr. )

Sted:

Vornæs skov

(NM nr. )

Matr. nr.

Art: højtomt

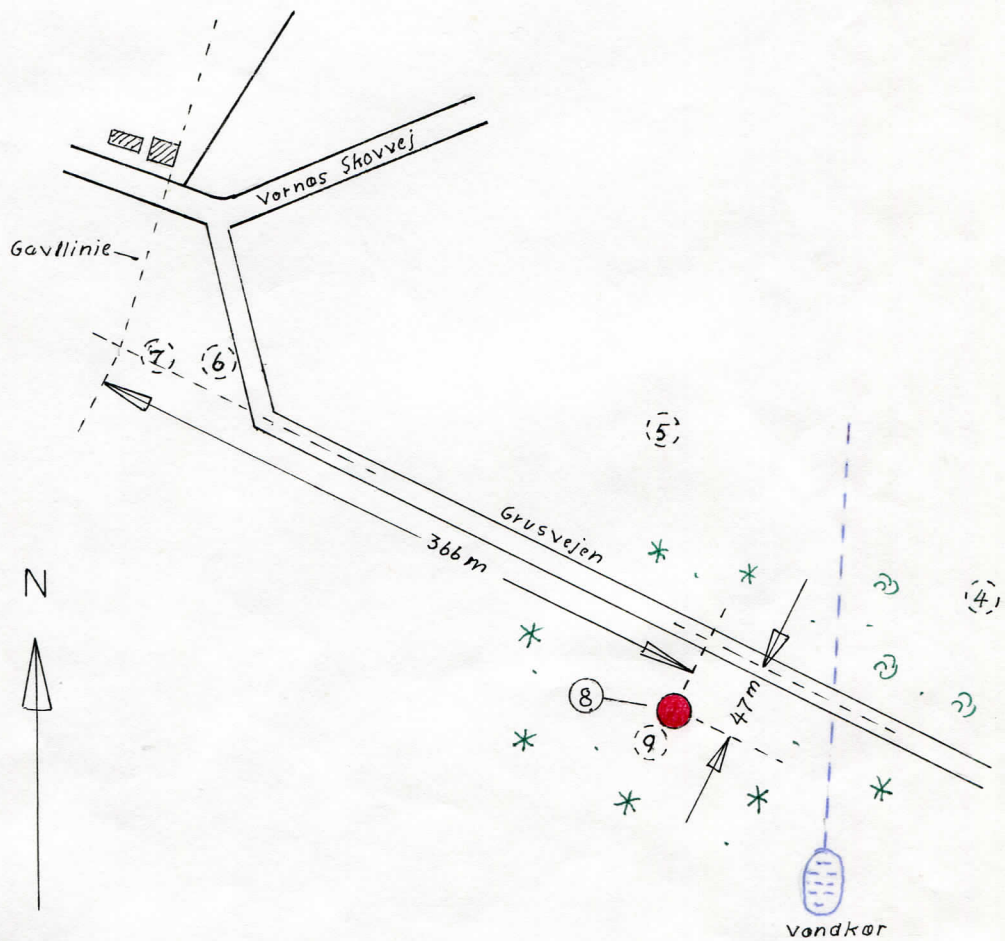
Sogn:

Landet

Højning på svagt skrånende terræn i granplantage,  
tæt belagt med stenskærver.

Højde: 0,5 m

Diameter: 10 m



# Tåsinges fortidsminder

TÅSINGE MUSEUMSLAUG

9

Registrerings nr.

9

Reg. dato:

12. 4. 1975

( FSM nr. )

Sted:

Vornæs skov

( NM nr. )

Matr. nr.

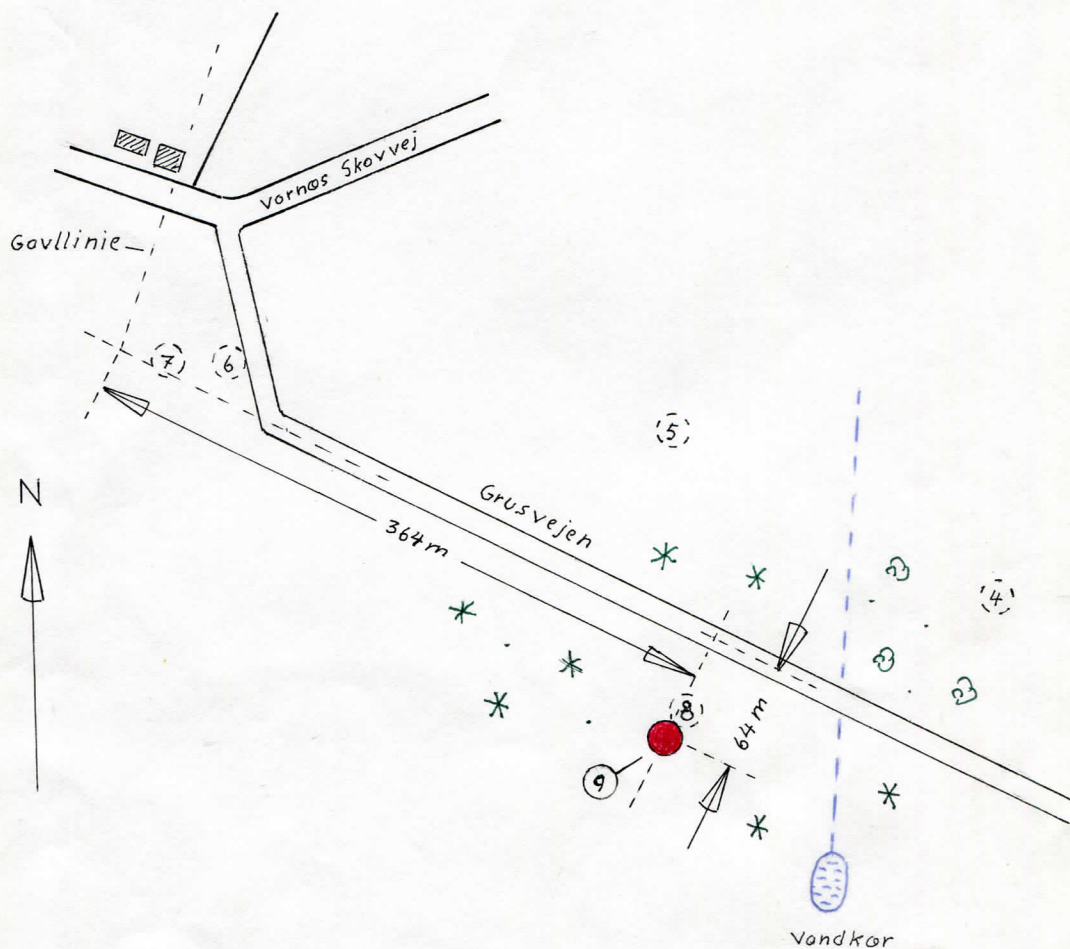
Art: højtomt

Sogn:

Landet



Svage spor af høj med rester af stenkreds (4 synlige sten). Iøvrigt tæt belagt med sten. Beliggenhed på meget svagt skrånende ujævnt terræn i granskov. Ubestemmelig højde og diameter.



Registrerings nr.

10

Reg. dato:

26. 4. 1975

(FSM nr. )

Sted:

Vornæs skov


(NM nr. )

Matr. nr.

Art: høj

Sogn:

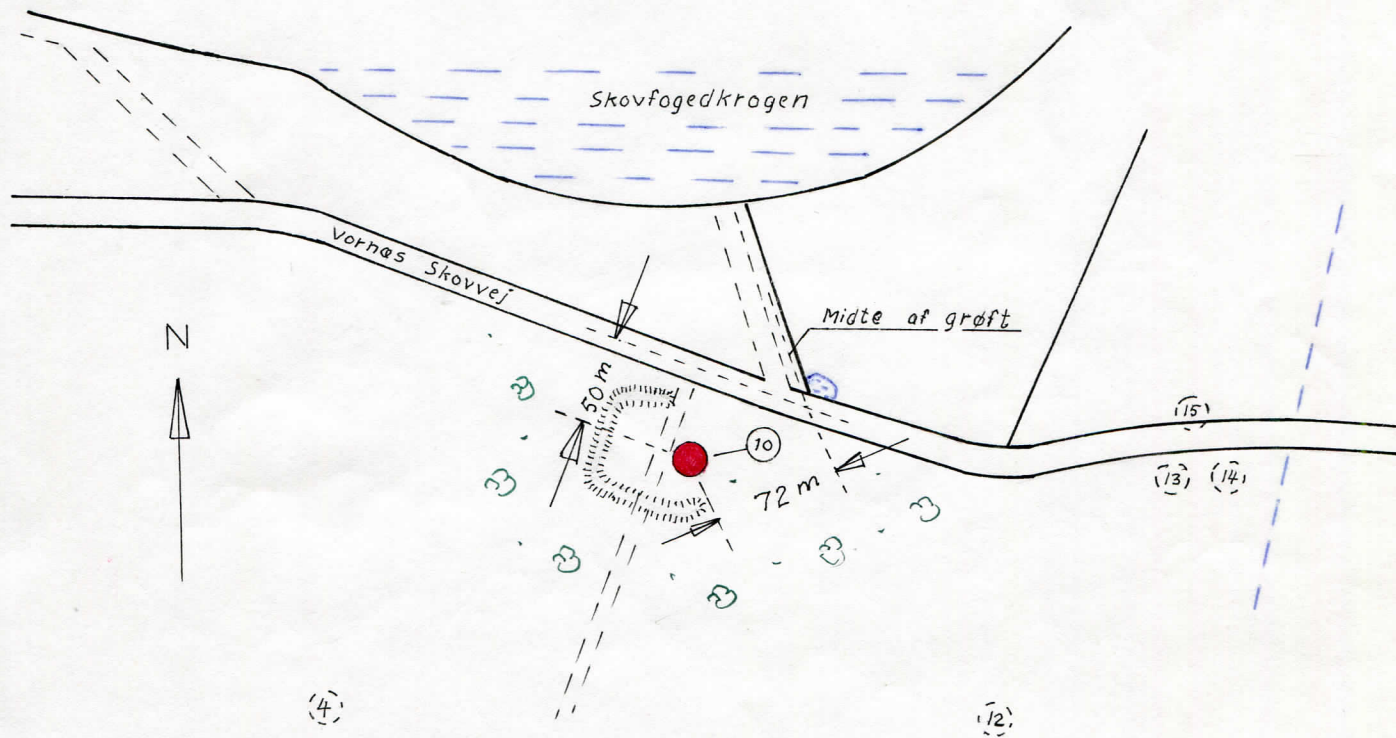
Landet



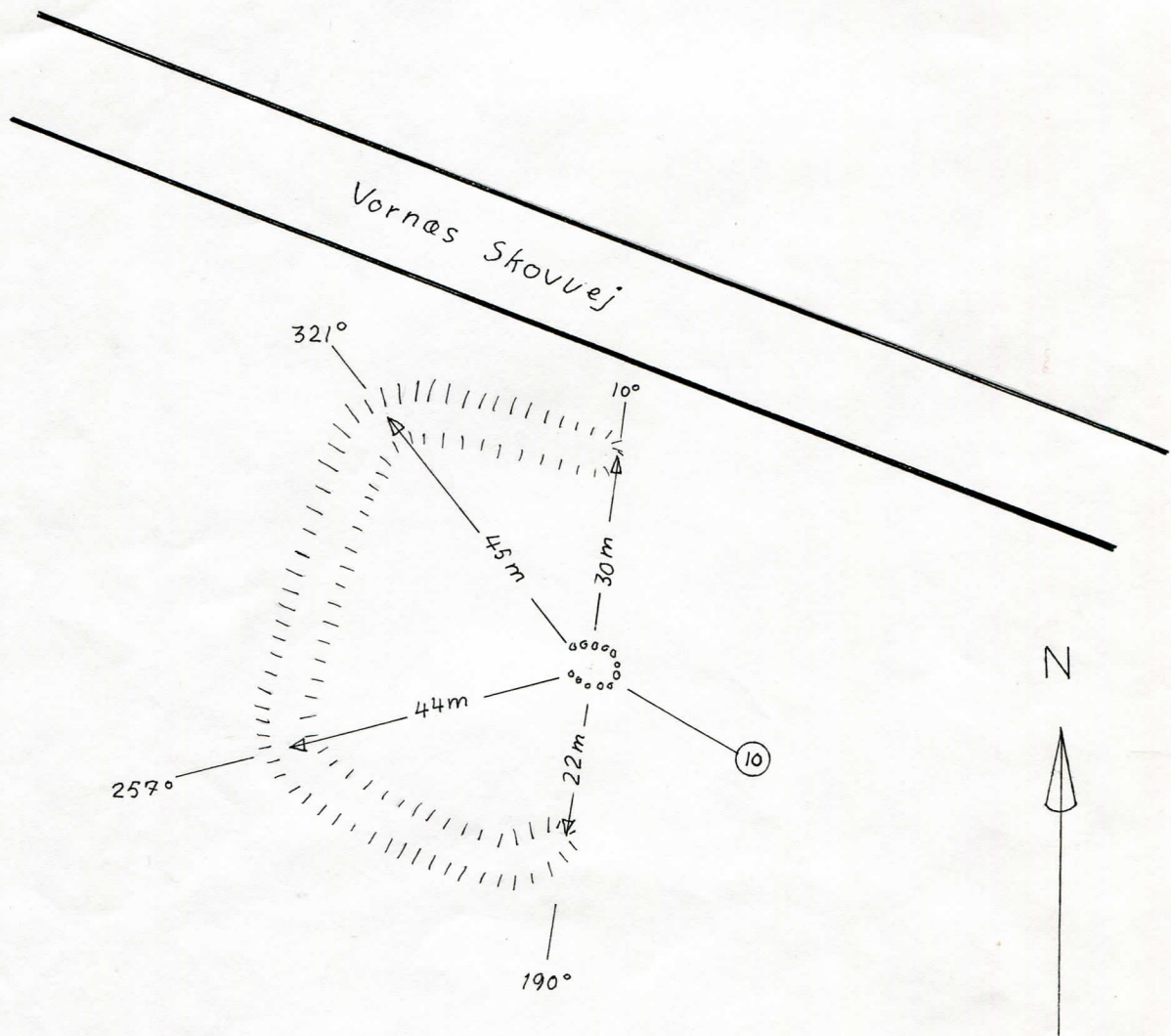
Lav høj med stenkreds bestående af større og mindre sten, hvoraf nogle er synlige over jorden, Beliggende i bøgeskov på svagt skrånende terræn. Stenpakninger overalt indenfor stenkredsen samt flintskærver. På nordsiden sesstensætninger udenfor stenkredsen.

Højde: 0,5 m Diameter: 11 m Diam. af stenkreds: 7 m

Højen ligger delvis omkredset af et U-formet voldsystem vest for højen, således at højens centrum er beliggende på en ret linie mellem voldsystemets ender. Fylden til volden synes at være taget udvendig, hvor der er svage spor af voldgrav. Den nordvestlige del af det indenfor volden liggende areal har karakter af plateau, der er højere end terrænet udenfor volden Det er uvst om voldsystemet har nogen forbindelse med gravhøjen. En gammel tradition siger at det er rester af en skanse fra svenskekrigene.



Voldsystemet (reg. nr. 10)



## Tåsinges fortidsminder

TÅSINGE MUSEUMSLAUG

Registrerings nr.

11

Reg. dato:

26. 4. 1975

(FSM nr. )

Sted:

Vornæs skov

(NM nr. )

Matr. nr.

Art: høj

Sogn:

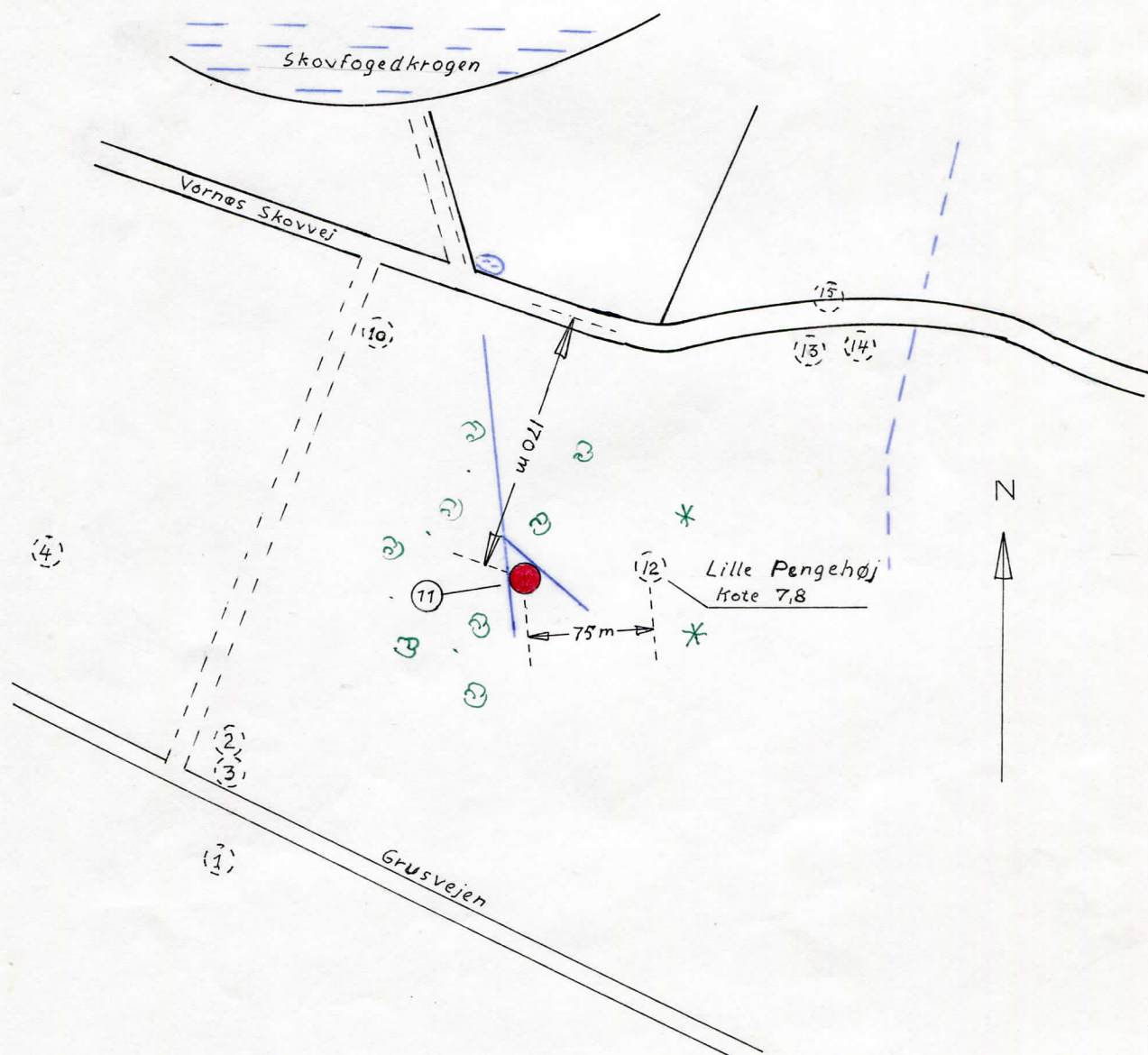
Landet



Lav høj uden synlige sten beliggende på fladt terræn i bøgeskov. Højen er på vest og nordøstsiden tangeret af 2 grøfter.

Højde: 0,6 m

Diameter: 12 m



Registrerings nr. (12)

Reg. dato: 26. 4. 1975

(FSM nr. 9 )

Sted: Vornæs skov

(NM nr. 13 )

Matr. nr.

Art: høj

Sogn: Landet

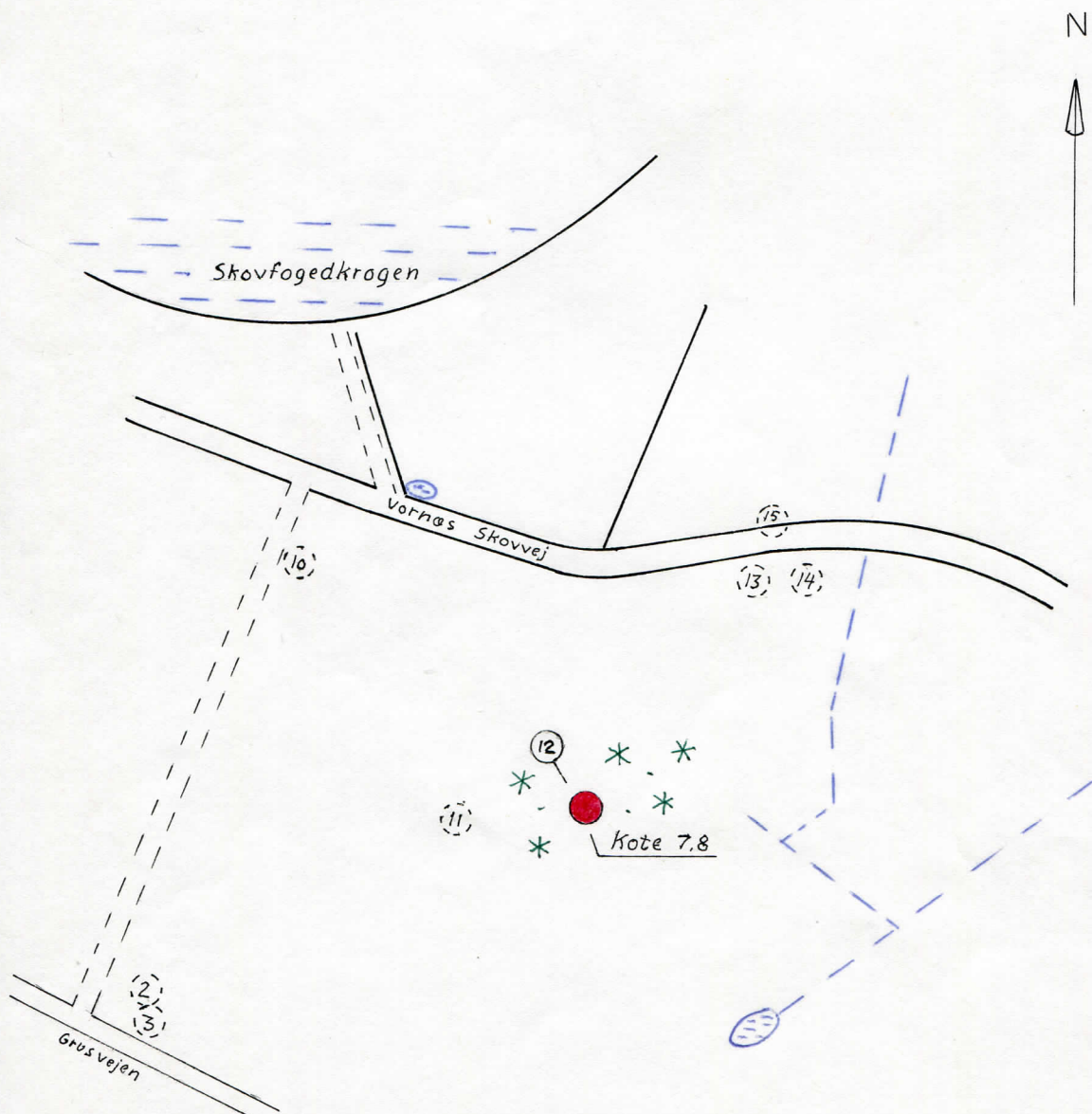


"Lille Pengehøj".

Rund høj, dog med spor af nogen afgravning. Ingen synligestensætninger. Beliggenhed på fladt terræn i granskov.

I Fr. Chr. Lund: "Beskrivelse over Øen Thorseng" omtales fund af en askeurne i en lillestensætning i "Lille Pengehøj" omkring år 1818.

Højde: 1,5 m      Diameter: 20 m



## Tåsinges fortidsminder

TÅSINGE MUSEUMSLAUG

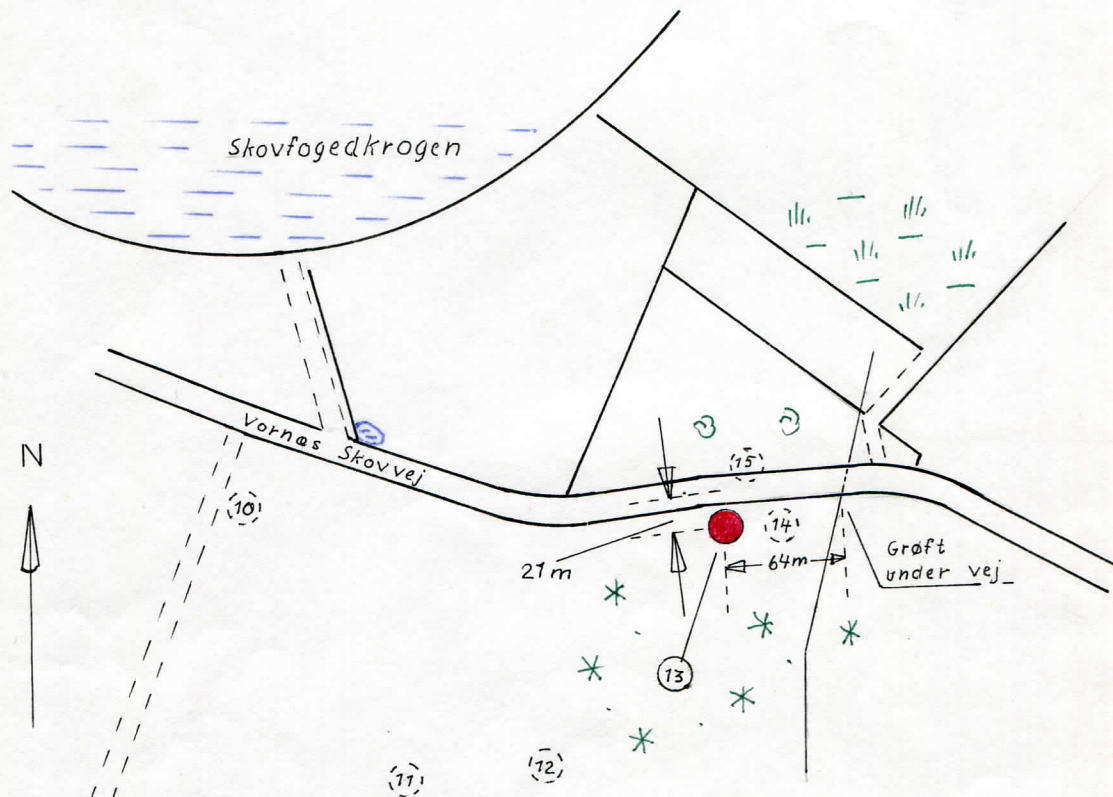


Registrerings nr. (13)      Reg. dato: 26. 4. 1975  
 (FSM nr. 16)      Sted: Vornæs skov  
 (NM nr. 16)      Matr. nr.  
 Art: høj      Sogn: Landet

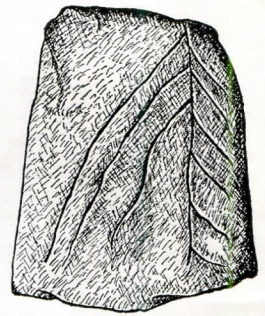
"Hovedet"

Lav høj, noget udfladet uden synlige sten på fladt terræn i granplantage. Ifølge Nationalmuseets sognebeskrivelse blev højen tidligere kaldt "Hovedet", men betydningen af dette kendes ikke.

Højde: 1 m      Diameter: 20 m

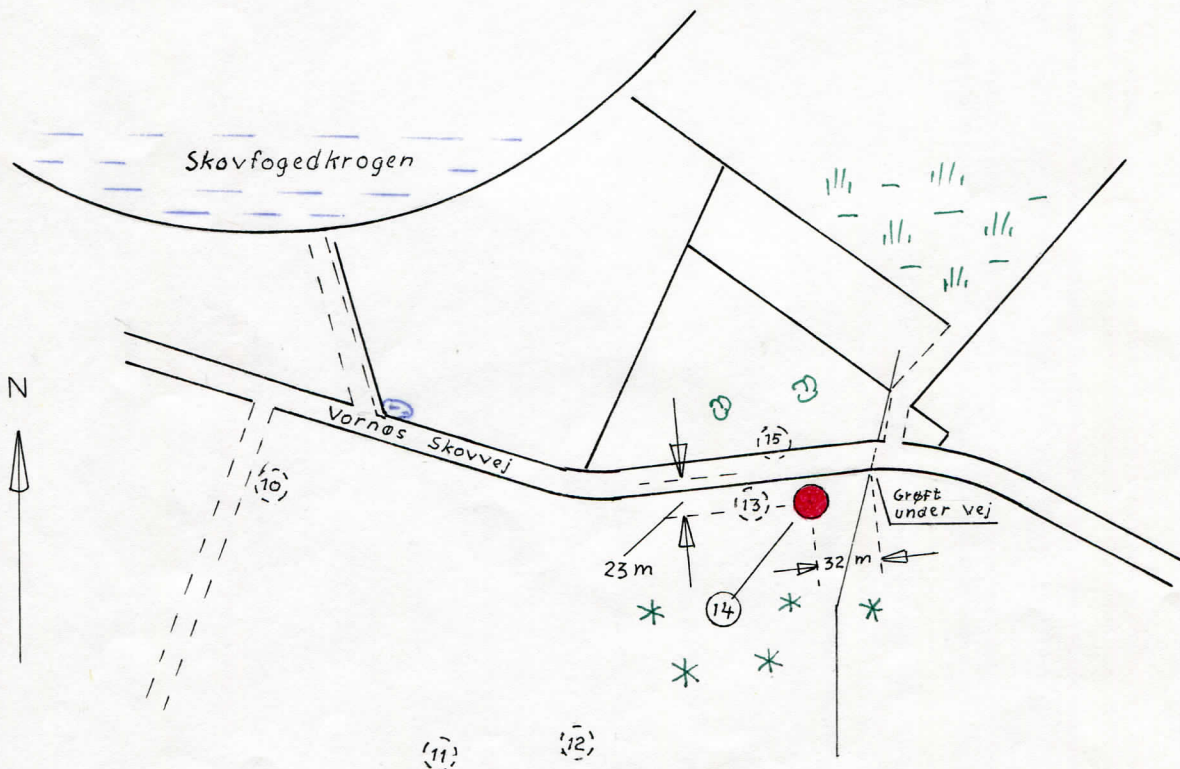


Registrerings nr.	(14)	Reg. dato:	26. 4. 1975
(FSM nr. )		Sted:	Vornæs skov
(NM nr. )		Matr. nr.	
Art:	høj	Sogn:	Landet



Lav, meget udfladet høj uden synlige sten beliggende i granplantage. Danner sammen med nr. 13 (Hovedet) og nr. 15 en lille højgruppe.

Højde: 1 m      Diameter: 14 m





Registrerings nr.

15

Reg. dato: 26. 4. 1975

(FSM nr. 17 )


Sted: Vornæs skov

(NM nr. 17 )

Matr. nr. Landet

Art: høj

Sogn:



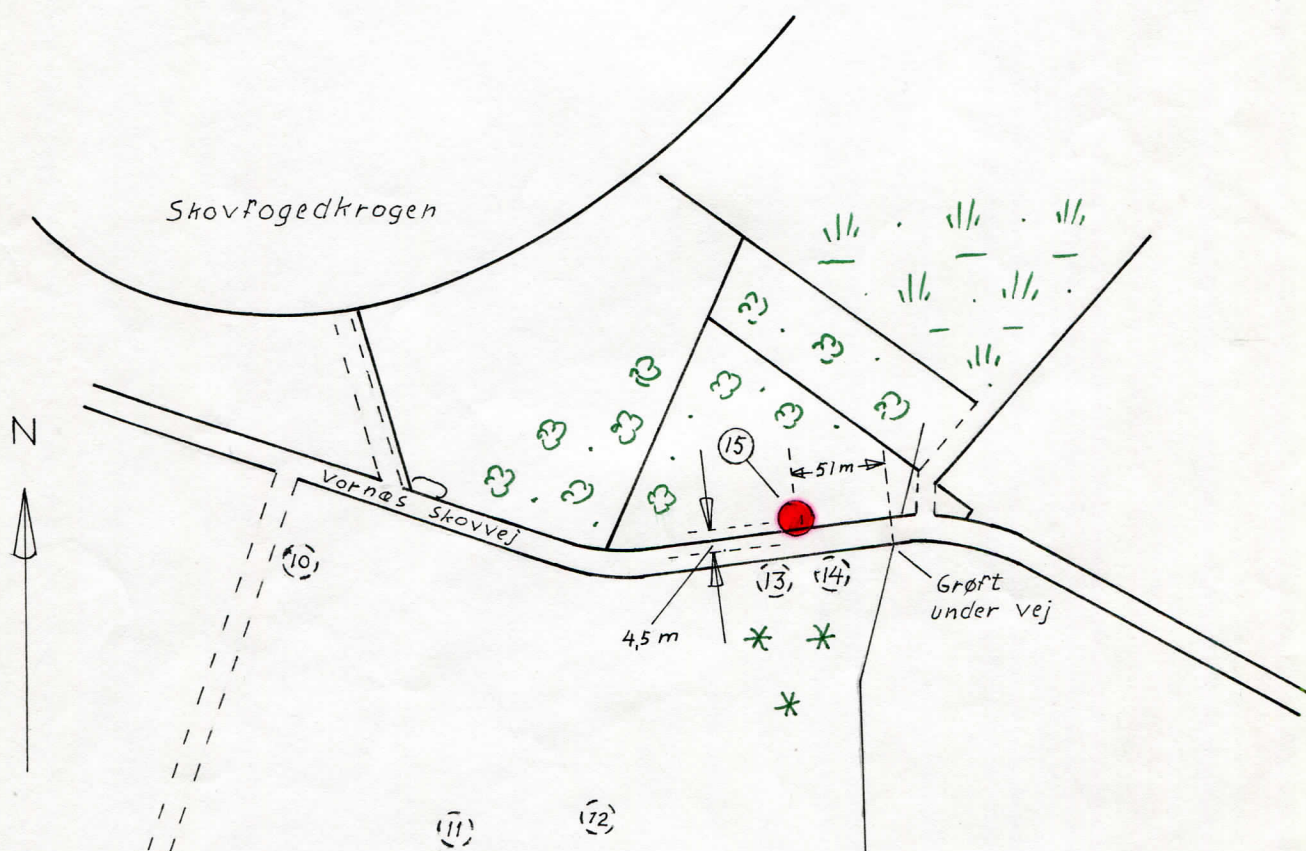
Rest af lav høj beliggende i egeplantage, delvis gennemskåret af den offentlige vej (Vornæs skovvej).

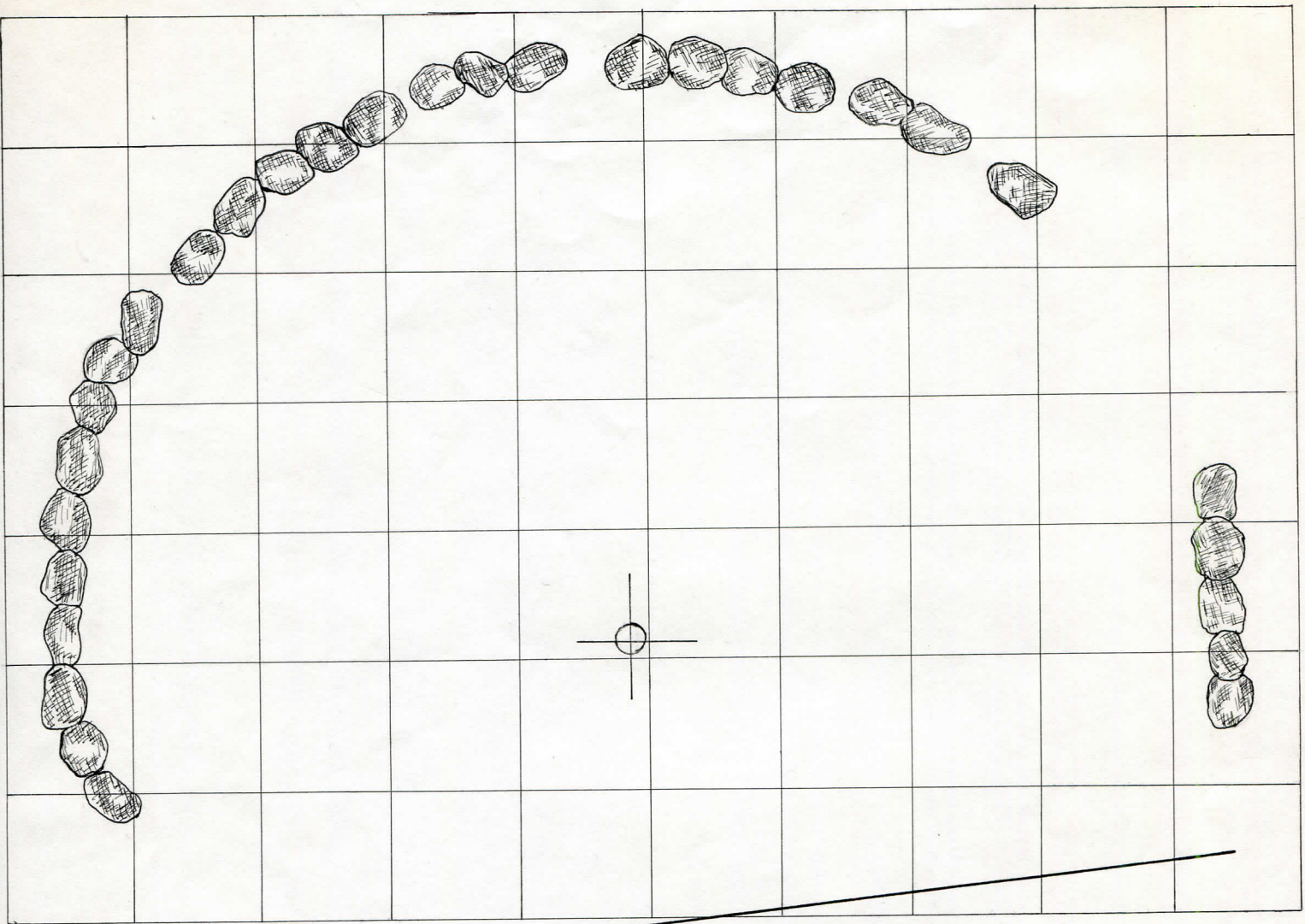
En næsten ubrudt randstensrække omkredser den del af højen der ikke er sløjftet ved vejarbejdet. Stenkredsen består af mindre, tæt sammenstillede sten, ca 15 - 20 cm under nuværende jordoverflade.

Højde: 0,8 m

Diameter af høj: 14 m

" " stenkreds: 9 m





Vornæs Skovvej

Midte af vej

N

